




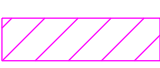
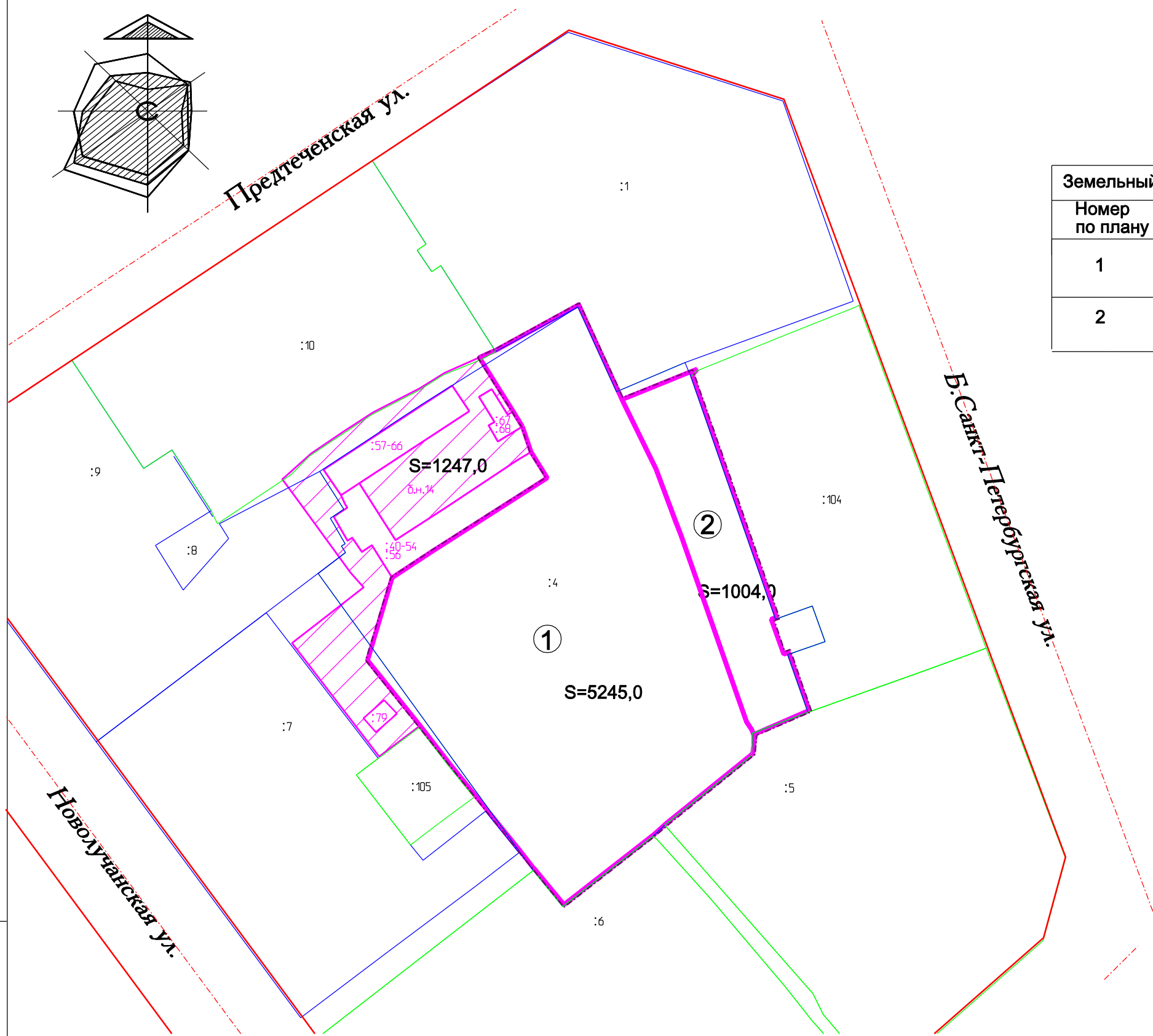


### Характеристики образуемых земельных участков

Земельный участок		Вид разрешенного использования земельного участка	Категория земель
Номер по плану	Площадь кв. м		
1	5245,0	Школы начальные и средние	Земли населенных пунктов
2	1004,0	Объекты инженерной инфраструктуры	Земли населенных пунктов

#### УСЛОВНЫЕ ОБОЗНАЧЕНИЯ

Граница проектируемого участка	
Красные линии	
Границы кадастровых участков (уточненные)	
Границы кадастровых участков (декларированные)	
Границы образуемых земельных участков	
Границы земельных участков, относящихся к территории общего пользования	
Кадастровый номер земельного участка	:4
Кадастровые номера земельных участков согласно действующему проекту межевания 104 квартала Великого Новгорода	:57-66
Условные номера образуемых земельных участков	①
Площадь земельного участка	S=5245,0



Изм.	Кол.уч	Лист	Ндок.	Подп.	Дата				
						- ПМ			
						Документация по планировке территории - корректировка проекта межевания части квартала 104 Великого Новгорода			
						ПМ	Лист 3	Листов 5	
						Схема границ образуемых земельных участков на кадастровом плане территории М1:1000		ООО "НовАрхитектура"	

Изм. N подл.	
Подпись и дата	
Взам. инб. N	

