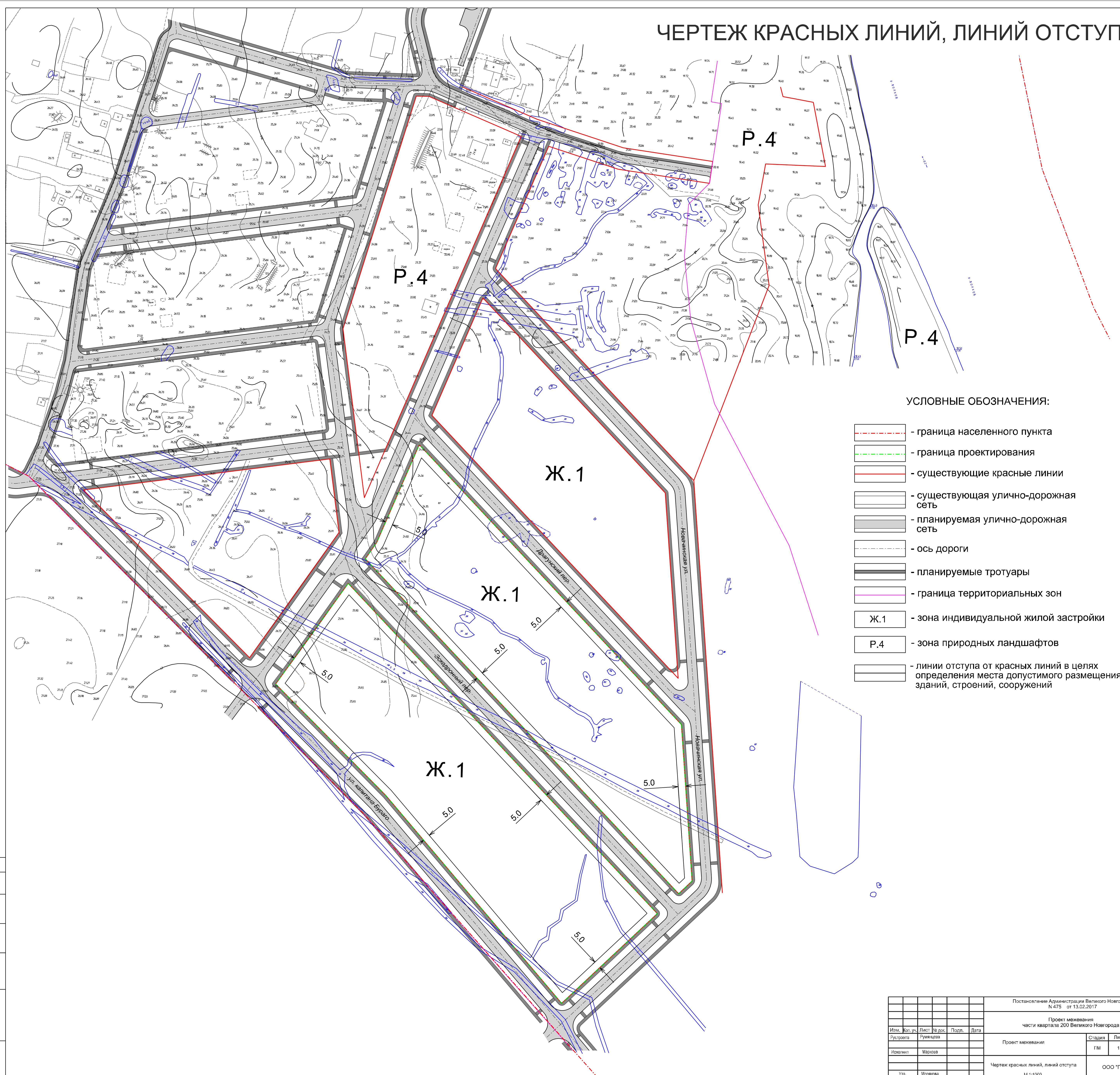








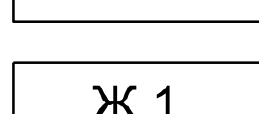
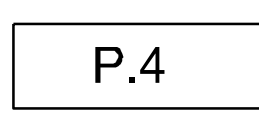



# ЧЕРТЕЖ КРАСНЫХ ЛИНИЙ, ЛИНИЙ ОТСТУПА



## УСЛОВНЫЕ ОБОЗНАЧЕНИЯ:

-  - граница населенного пункта
-  - граница проектирования
-  - существующие красные линии
-  - существующая улично-дорожная сеть
-  - планируемая улично-дорожная сеть
-  - ось дороги
-  - планируемые тротуары
-  - граница территориальных зон
-  - зона индивидуальной жилой застройки
-  - зона природных ландшафтов
-  - линии отступа от красных линий в целях определения места допустимого размещения зданий, строений, сооружений

Согласовано	
Имя, № подл.	Взам. инв. №
Поряд. клада	

Постановление Администрации Великого Новгорода N 475 от 13.02.2017					
Проект межевания части квартала 200 Великого Новгорода					
Изм.	Кол. уч.	Лист	№ док.	Подп.	Дата
Рукроств.	Румянцев				
Исполн.	Маркова				
Утв.	Морозова				
Проект межевания				Стадия	Лист
Чертеж красных линий, линий отступа				ГМ	1
М 1:1000				Листов	2
				ООО "Граффинфо"	