










# ЧЕРТЕЖ МЕЖЕВАНИЯ, КРАСНЫХ ЛИНИЙ, ЛИНИЙ ОТСТУПА И ГРАНИЦ ЗЕМЕЛЬНЫХ УЧАСТКОВ

УСЛОВНЫЕ ОБОЗНАЧЕНИЯ:

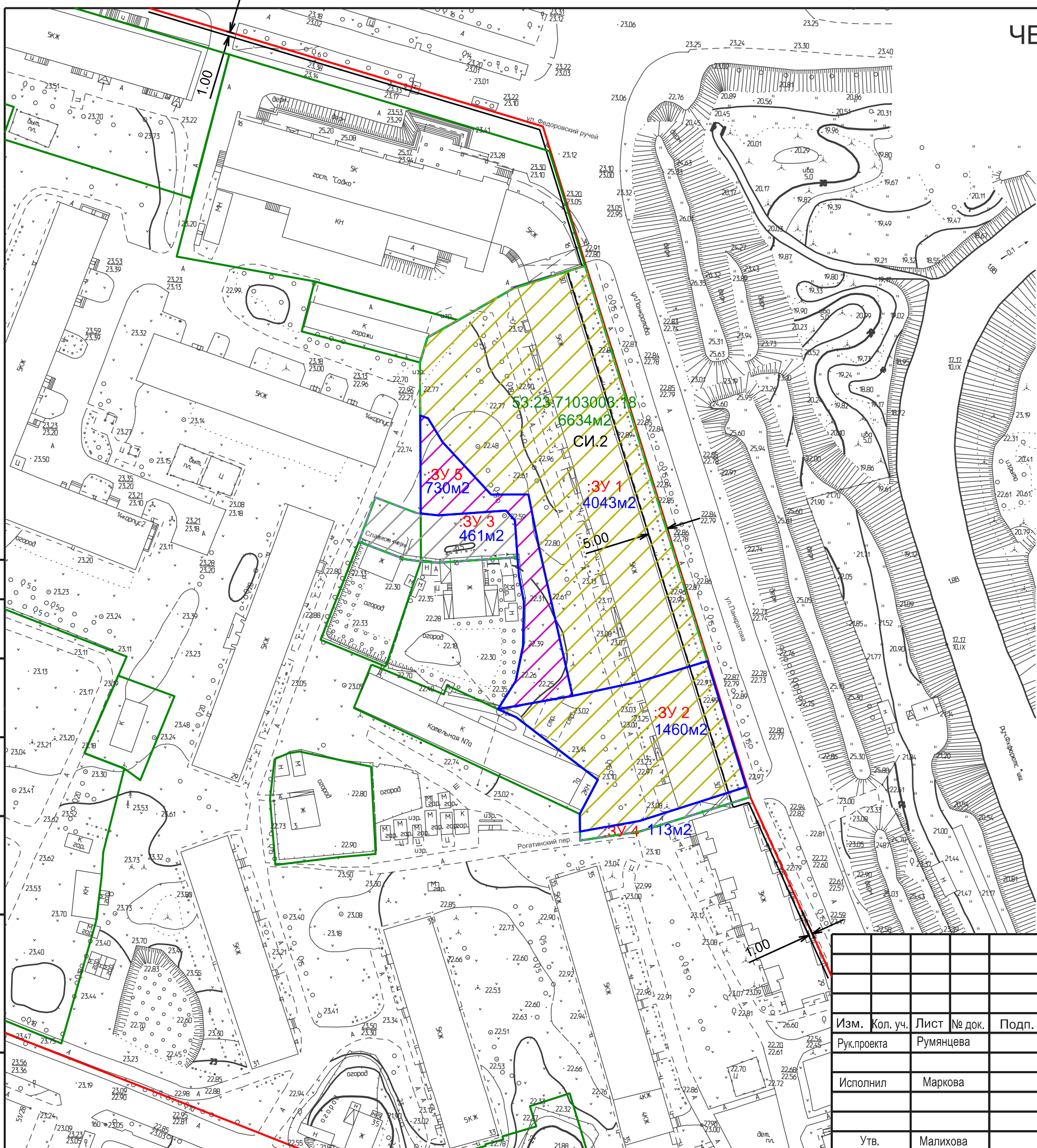
-  - граница проектирования
-  - красные линии
-  - границы существующих земельных участков
-  - граница образуемого земельного участка
-  - линии отступа от красных линий в целях определения места допустимого размещения зданий, строений, сооружений
-  - земельные участки предназначенные для размещения многоквартирного дома
-  - земельный участок предназначенный для размещения сооружений, коммуникаций, объектов инженерной инфраструктуры (ТП, ГРП, КНС и др.)
-  - внутриквартальный проезд
-  - второй специальный исторический район

53:23:7103003:18 - кадастровый номер существующего земельного участка

6634м<sup>2</sup> - площадь существующего земельного участка

:ЗУ 1 - номер изменяемого, образуемого земельного участка

4043м<sup>2</sup> - площадь изменяемого, образуемого земельного участка



Согласовано

Взам. инв. №

Подп. и дата

Инв. № подл.

					Постановление Администрации Великого Новгорода N 2994 от 28.06.2016		
					Проект межевания части квартала 30 Великого Новгорода		
Изм.	Кол. уч.	Лист	№ док.	Подп.	Дата		
Рук.проекта	Румянцева					Проект межевания	Стадия
Исполнил	Маркова					ПМ	Лист
Утв.	Малихова					1	Листов
						2	
Чертеж межевания, красных линий, линий отступа и границ земельных участков						ООО "Ракурс"	
М 1:1000							