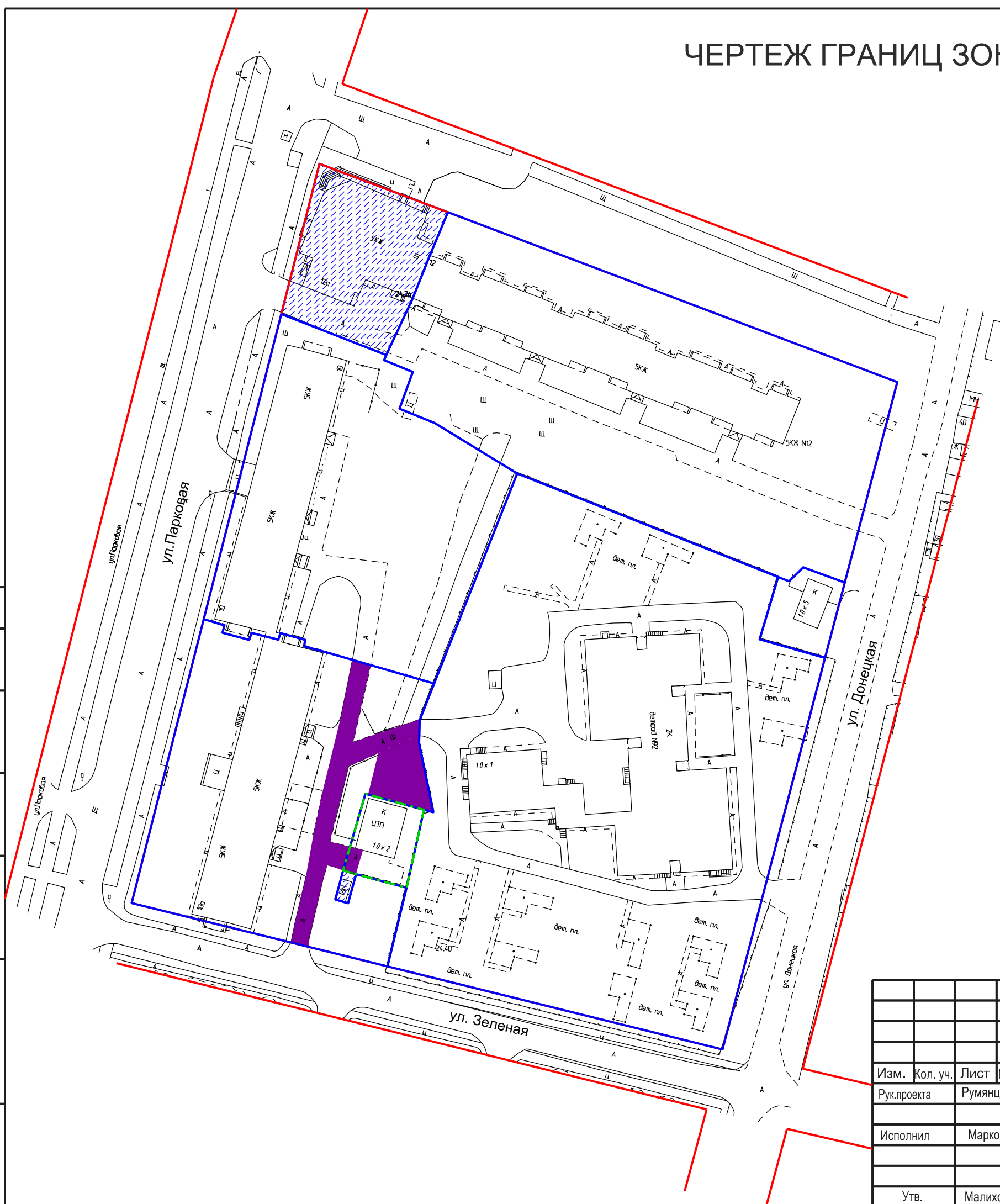




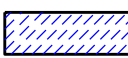




ЧЕРТЕЖ ГРАНИЦ ЗОН ДЕЙСТВИЯ ПУБЛИЧНЫХ СЕРВИТУТОВ



УСЛОВНЫЕ ОБОЗНАЧЕНИЯ:

-  - граница проектирования
-  - существующие красные линии
-  - граница существующего земельного участка
-  - границы изменяемых земельных участков
-  - границы образуемых земельных участков
-  - существующая улично-дорожная сеть
-  - зона действия ограничения для установления публичного сервитута

Согласовано

Взам. инв. №

Подп. и дата

Инв. № подл.

						Постановление Администрации Великого Новгорода N 4318 от 05.10.2017			
						Корректировка проекта межевания части квартала 15 города			
Изм.	Кол. уч.	Лист	№ док.	Подп.	Дата	Проект межевания Основная часть	Стадия	Лист	Листов
Рук.проекта		Румянцева					ПМ	4	4
Исполнил		Маркова				Чертеж границ зон действия публичных сервитутов	ООО "Ракурс"		
Утв.		Малихова							
						М 1:1000			