




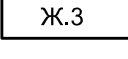
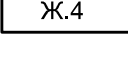
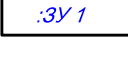
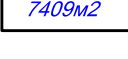








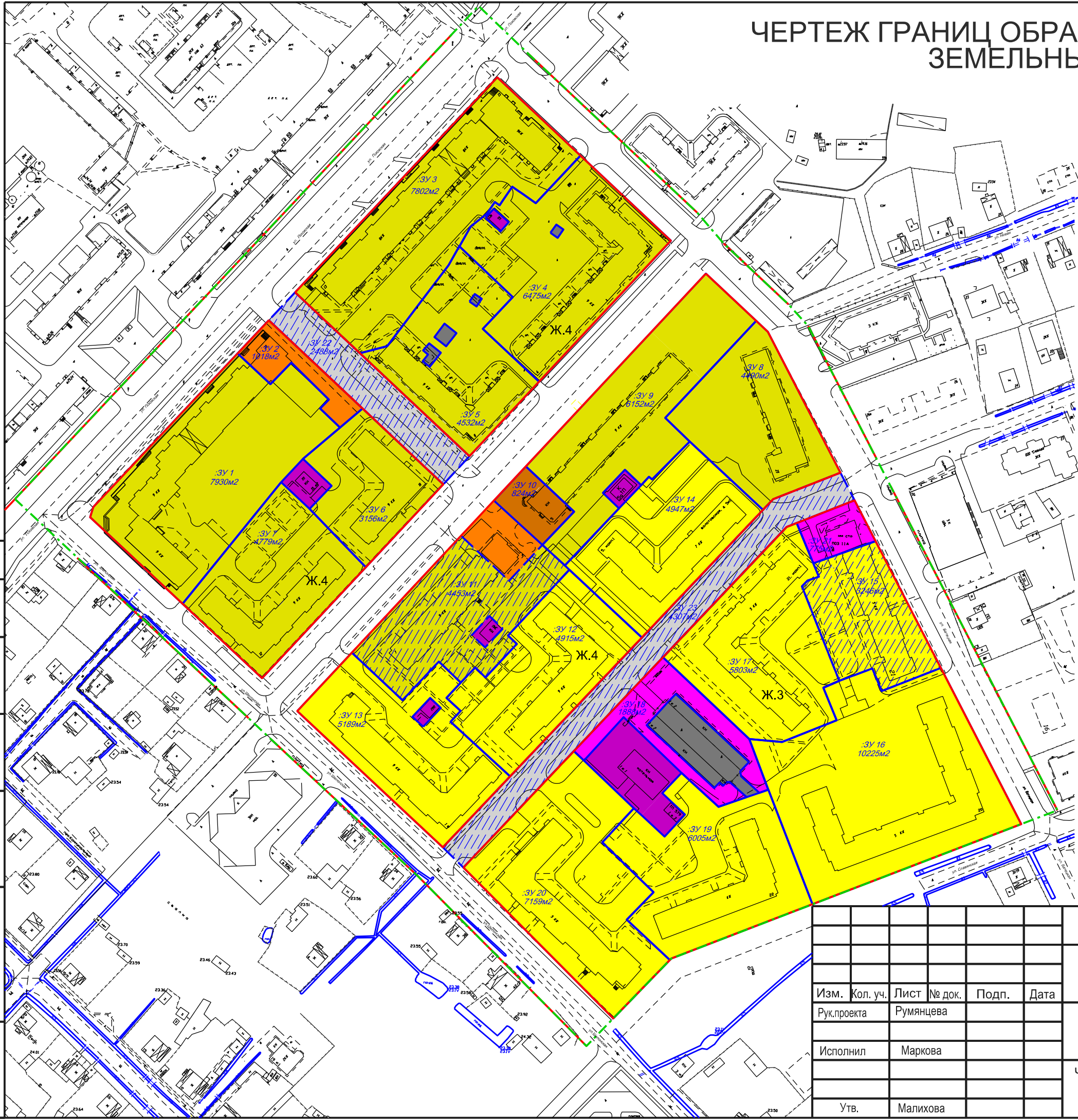


ЧЕРТЕЖ ГРАНИЦ ОБРАЗУЕМЫХ И ИЗМЕНЯЕМЫХ ЗЕМЕЛЬНЫХ УЧАСТКОВ

УСЛОВНЫЕ ОБОЗНАЧЕНИЯ:

-  - граница проектирования
-  - существующие красные линии
-  - границы изменяемых земельных участков
-  - границы образуемых земельных участков
-  - существующая улично-дорожная сеть
-  Ж.3 - зона застройки многоквартирными домами этажностью в 3-7 надземных этажей (включая цокольный и технический этажи)
-  Ж.4 - зона застройки многоквартирными домами этажностью в 5-14 надземных этажей (включая цокольный и технический этажи)
-  :ЗУ 1 - номера образуемых и изменяемых земельных участков
-  7409m² - площади образуемых и изменяемых земельных участков
-  -земельные участки предназначенные для размещения многоквартирных домов с количеством надземных этажей не более чем семь (включая цокольный и технический этажи)
-  -земельные участки предназначенные для размещения многоквартирных домов в 5-14 надземных этажей (включая цокольный и технический этажи)
-  -земельные участки предназначенные для размещения предприятий обслуживания населения (ателье, мастерские и салоны бытовых услуг, парикмахерские, косметические салоны, массажные кабинеты, приемные пункты прачечных, химчисток и др.)
-  -земельные участки предназначенные для эксплуатации административного здания
-  -земельные участки предназначенные для размещения сооружений, коммуникаций, объектов инженерной инфраструктуры (ТП, ГРП, КНС и др.)
-  -земельные участки предназначенные для размещения объектов общественно-делового значения под учреждения здравоохранения (аптека), офисы
-  -земельные участки предназначенные для размещения объектов общественно-делового значения индивидуальные гаражи, гаражные сооружения, места долговременного хранения автомобилей
-  -земельные участки предназначенные для размещения территории общего пользования (улично-дорожная сеть)



Согласовано

Взам. инв. №

Подп. и дата

Инв. № подл.

Постановление Администрации Великого Новгорода N 2025 от 19.05.2017					
Документация по планировке территории- проекта межевания части квартала 148 Великого Новгорода в границах улиц Псковской, Батецкой, Славянской и Шелонской.					
Изм.	Кол. уч.	Лист	№ док.	Подп.	Дата
Рук.проекта		Румянцева			
Исполнил		Маркова			
Утв.		Малихова			
Проект межевания			Стадия	Лист	Листов
Чертеж границ образуемых и изменяемых земельных участков			ПМ	3	4
М 1:2000			ООО "Ракурс"		