





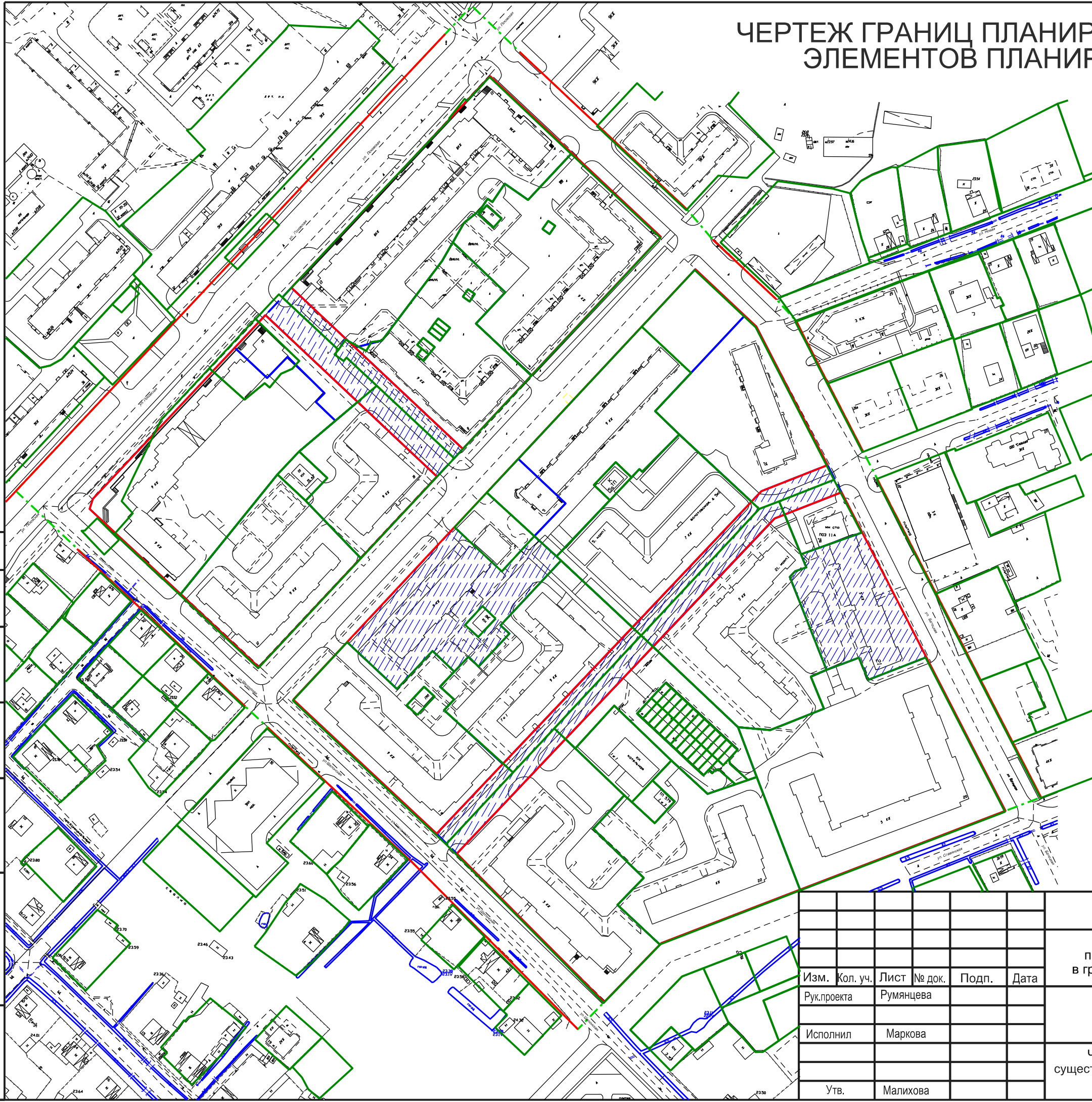


# ЧЕРТЕЖ ГРАНИЦ ПЛАНИРУЕМЫХ И СУЩЕСТВУЮЩИХ ЭЛЕМЕНТОВ ПЛАНИРОВОЧНОЙ СТРУКТУРЫ

- УСЛОВНЫЕ ОБОЗНАЧЕНИЯ:
-  - граница проектирования
  -  - существующие красные линии
  -  - границы существующих земельных участков
  -  - границы изменяемых земельных участков
  -  - границы образуемых земельных участков
  -  - существующая улично-дорожная сеть



Согласовано

Взам. инв. №

Подп. и дата

Инв. № подл.

						Постановление Администрации Великого Новгорода N 2025 от 19.05.2017			
						Документация по планировке территории- проекта межевания части квартала 148 Великого Новгорода в границах улиц Псковской, Батецкой, Славянской и Шелонской.			
Изм.	Кол. уч.	Лист	№ док.	Подп.	Дата	Проект межевания	Стадия	Лист	Листов
Рук.проекта		Румянцева					ПМ	1	4
Исполнил		Маркова				Чертеж границ планируемых и существующих элементов планировочной структуры М 1:2000	ООО "Ракурс"		
Утв.		Малихова							