


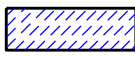


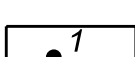
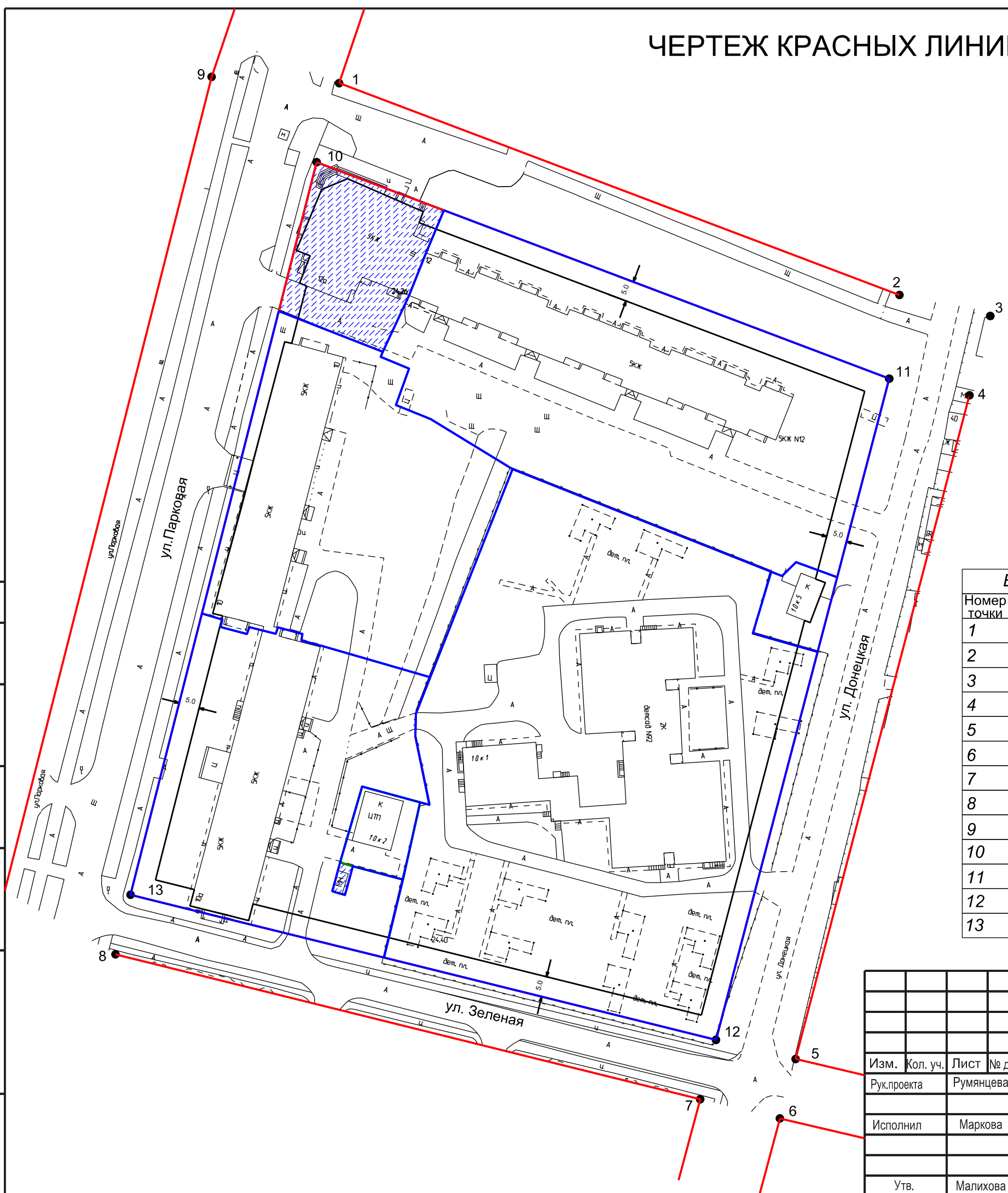


ЧЕРТЕЖ КРАСНЫХ ЛИНИЙ, ЛИНИЙ ОТСТУПА ОТ КРАСНЫХ ЛИНИЙ

УСЛОВНЫЕ ОБОЗНАЧЕНИЯ

-  - граница проектирования
-  - существующие красные линии
-  - граница существующего земельного участка
-  - границы образуемых земельных участков
-  - границы изменяемых земельных участков
-  - линии отступа от красных линий в целях определения места допустимого размещения зданий, строений, сооружений
-  - номер точки



Ведомость координат

Номер точки	X	Y
1	579563.23	2180904.86
2	579511.50	2181041.73
3	579506.36	2181063.88
4	579487.01	2181058.81
5	579324.95	2181016.34
6	579310.44	2181012.50
7	579315.13	2180993.05
8	579350.52	2180850.21
9	579564.77	2180873.71
10	579543.93	2180899.37
11	579491.08	2181039.20
12	579329.63	2180996.89
13	579365.06	2180853.91

Дирекционные углы и расстояния

Номер отрезка	Дирекционный угол	Расстояние
1-2	110°42.2'	146.31
4-5	194°41.2'	167.54
7-8	283°54.9'	147.16
10-11	110°42.2'	149.49
11-12	194°41.2'	166.90
12-13	283°54.9'	147.31
13-10	14°15.7'	184.55

Согласовано

Взам. инв. №
Подп. и дата
Инв. № подл.

Постановление Администрации Великого Новгорода N 4318 от 05.10.2017					
Корректировка проекта межевания части квартала 15 города					
Изм.	Кол. уч.	Лист	№ док.	Подп.	Дата
Рук.проекта		Румянцева			
Исполнил		Маркова			
Утв.		Малихова			
Проект межевания Основная часть				Стадия	Лист
Чертеж красных линий, линий отступа от красных линий				ПМ	2
М 1:1000				Листов	4
				ООО "Ракурс"	