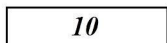



УСЛОВНЫЕ ОБОЗНАЧЕНИЯ:




Территория проектирования



Номер квартала



Красные линии



Граница земельных участков, не установленных в соответствии с ЕГРН



Граница земельных участков, установленных в соответствии с ЕГРН

Взам. инв. №							– ПМ		
							ДОКУМЕНТАЦИЯ ПО ПЛАНИРОВКЕ ТЕРРИТОРИИ		
Подп. и дата							Внесение изменений в документацию по планировке территории – Проект межевания застроенной территории квартала 10 на Торговой стороне Великого Новгорода		
	Изм	Кол.уч	Лист	№ док.	Подп.	Дата	Основная часть (подлежащая утверждению) проекта	Лист	Листов
Разраб.		Жуколин О.А.			02.20	ПМ		1	2
Инв. № подл.							Чертеж межевания территории Элемент планировочной структуры, красные линии. М 1:5000		
							ИП Жуколин О.А.		

