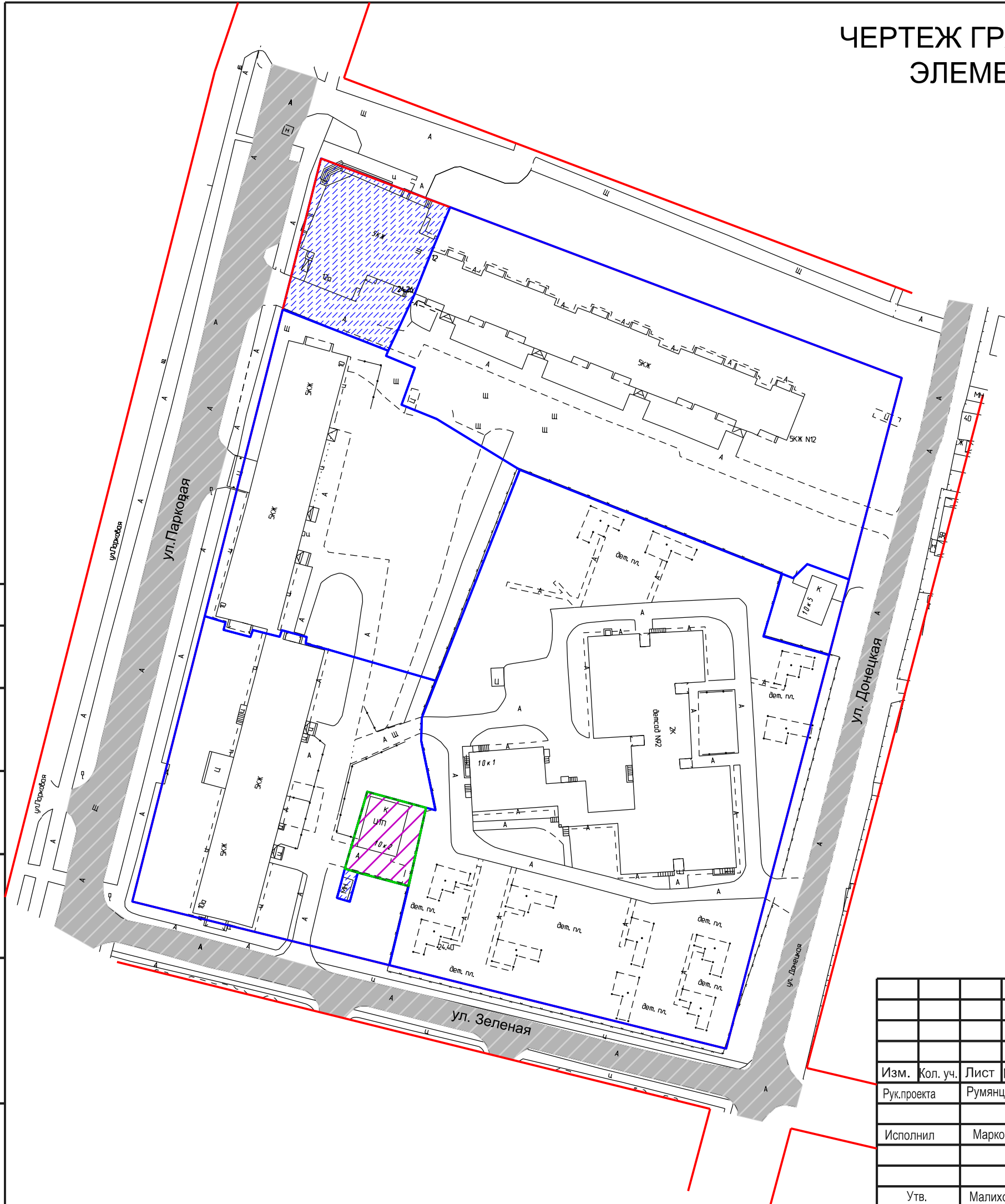




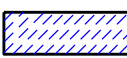





# ЧЕРТЕЖ ГРАНИЦ СУЩЕСТВУЮЩИХ И ПЛАНИРУЕМЫХ ЭЛЕМЕНТОВ ПЛАНИРОВОЧНОЙ СТРУКТУРЫ



## УСЛОВНЫЕ ОБОЗНАЧЕНИЯ

-  - граница проектирования
-  - существующие красные линии
-  - граница существующего земельного участка
-  - границы изменяемых земельных участков
-  - границы образуемых земельных участков
-  - существующие дороги
-  - существующая территория размещения сооружений, коммуникаций, объектов инженерной инфраструктуры (ТП, ГРП, КНС и др.)
-  - территория общего пользования (улично-дорожная сеть)

Согласовано

Взам. инв. №

Подп. и дата

Инв. № подл.

|  |          |           |        |              |      |
|--|----------|-----------|--------|--------------|------|
| Постановление Администрации Великого Новгорода<br>N 4318 от 05.10.2017                       |          |           |        |              |      |
| Корректировка проекта межевания<br>части квартала 15 города                                  |          |           |        |              |      |
| Изм.   | Кол. уч. | Лист      | № док. | Подп.        | Дата |
| Рук.проекта  |          | Румянцева |        |              |      |
| Исполнил   |          | Маркова   |        |              |      |
| Утв.   |          | Малихова  |        |              |      |
| Проект межевания<br>Основная часть   |          |           |        | Стадия       | Лист |
|  |          |           |        | ПМ           | 1    |
|  |          |           |        | Листов       | 4    |
| Чертеж границ существующих<br>и планируемых элементов<br>планировочной структуры<br>М 1:1000 |          |           |        | ООО "Ракурс" |      |