

ОПИСАНИЕ МЕСТОПОЛОЖЕНИЯ ГРАНИЦ

Зона объектов производственного и коммунально-складского назначения I, II, III классов опасности (П.3)
(наименование объекта, местоположение границ которого описано (далее - объект))

Раздел I

Сведения об объекте

Сведения об объекте		
№ п/п	Характеристики объекта	Описание характеристик
1	2	3
1	Местоположение объекта	173000, Новгородская обл, Великий Новгород г
2	Площадь объекта +/- величина погрешности определения площади (P+/- Дельта P)	8488855 кв.м ± 764 кв.м
3	Иные характеристики объекта	–

Раздел 2

Сведения о местоположении границ объекта					
1. Система координат <u>МСК-53, зона 2</u>					
2. Сведения о характерных точках границ объекта					
Обозначение характерных точек границ	Координаты, м		Метод определения координат характерной точки	Средняя квадратическая погрешность положения характерной точки (M_t), м	Описание обозначения точки на местности (при наличии)
	X	Y			
1	2	3	4	5	6
Граница1(1)	–	–	–	–	–
1	577145.90	2176631.67	Картометрический метод	0.10	–
2	577147.54	2176613.93	Картометрический метод	0.10	–
3	577150.06	2176593.58	Картометрический метод	0.10	–
4	577160.43	2176585.82	Картометрический метод	0.10	–
5	577181.63	2176586.28	Картометрический метод	0.10	–
6	577196.27	2176587.64	Картометрический метод	0.10	–
7	577255.93	2176593.33	Картометрический метод	0.10	–
8	577262.44	2176593.94	Картометрический метод	0.10	–
9	577271.64	2176594.83	Картометрический метод	0.10	–
10	577277.44	2176595.32	Картометрический метод	0.10	–
11	577278.34	2176590.79	Картометрический метод	0.10	–
12	577278.61	2176589.46	Картометрический метод	0.10	–
13	577278.66	2176588.26	Картометрический метод	0.10	–
14	577279.06	2176578.21	Картометрический метод	0.10	–
15	577279.32	2176571.37	Картометрический метод	0.10	–
16	577289.90	2176571.38	Картометрический метод	0.10	–
17	577296.94	2176571.76	Картометрический метод	0.10	–
18	577326.24	2176574.41	Картометрический метод	0.10	–
19	577338.14	2176573.65	Картометрический метод	0.10	–
20	577346.35	2176471.38	Картометрический метод	0.10	–
21	577348.60	2176429.09	Картометрический метод	0.10	–
22	577313.65	2176427.41	Картометрический метод	0.10	–
23	577313.11	2176426.42	Картометрический метод	0.10	–
24	577300.70	2176425.37	Картометрический метод	0.10	–
25	577270.85	2176424.01	Картометрический метод	0.10	–

26	577265.09	2176423.76	Картометрический метод	0.10	–
27	577242.65	2176422.75	Картометрический метод	0.10	–
28	577239.51	2176422.59	Картометрический метод	0.10	–
29	577211.02	2176421.32	Картометрический метод	0.10	–
30	577171.07	2176419.01	Картометрический метод	0.10	–
31	577168.85	2176418.89	Картометрический метод	0.10	–
32	577167.40	2176418.82	Картометрический метод	0.10	–
33	577156.89	2176418.40	Картометрический метод	0.10	–
34	577085.12	2176414.87	Картометрический метод	0.10	–
35	577084.99	2176417.97	Картометрический метод	0.10	–
36	577083.46	2176458.19	Картометрический метод	0.10	–
37	577082.82	2176474.88	Картометрический метод	0.10	–
38	577086.54	2176474.95	Картометрический метод	0.10	–
39	577084.74	2176478.51	Картометрический метод	0.10	–
40	577083.64	2176493.74	Картометрический метод	0.10	–
41	577081.94	2176518.36	Картометрический метод	0.10	–
42	577076.08	2176603.23	Картометрический метод	0.10	–
43	577074.19	2176609.71	Картометрический метод	0.10	–
44	577126.28	2176612.35	Картометрический метод	0.10	–
45	577130.97	2176612.64	Картометрический метод	0.10	–
46	577135.59	2176612.92	Картометрический метод	0.10	–
47	577141.64	2176613.38	Картометрический метод	0.10	–
48	577139.24	2176630.78	Картометрический метод	0.10	–
1	577145.90	2176631.67	Картометрический метод	0.10	–
Граница1(2)	–	–	–	–	–
49	588490.71	2175958.23	Картометрический метод	0.10	–
50	588594.74	2176163.50	Картометрический метод	0.10	–
51	588612.84	2176208.15	Картометрический метод	0.10	–
52	588632.26	2176245.62	Картометрический метод	0.10	–
53	588665.44	2176311.64	Картометрический метод	0.10	–
54	588723.95	2176291.09	Картометрический метод	0.10	–
55	588724.44	2176269.89	Картометрический метод	0.10	–
56	588727.94	2176268.23	Картометрический метод	0.10	–
57	588726.63	2176245.46	Картометрический метод	0.10	–

58	588729.63	2176240.64	Картометрический метод	0.10	–
59	588733.66	2176237.97	Картометрический метод	0.10	–
60	588779.94	2176220.96	Картометрический метод	0.10	–
61	588850.33	2176194.83	Картометрический метод	0.10	–
62	588855.54	2176195.06	Картометрический метод	0.10	–
63	588860.73	2176198.32	Картометрический метод	0.10	–
64	588874.87	2176222.11	Картометрический метод	0.10	–
65	588878.45	2176224.21	Картометрический метод	0.10	–
66	588885.45	2176223.58	Картометрический метод	0.10	–
67	588979.65	2176187.06	Картометрический метод	0.10	–
68	589069.52	2176149.18	Картометрический метод	0.10	–
69	589104.81	2176142.70	Картометрический метод	0.10	–
70	589150.48	2176120.15	Картометрический метод	0.10	–
71	589151.79	2176121.36	Картометрический метод	0.10	–
72	589170.52	2176142.59	Картометрический метод	0.10	–
73	589190.84	2176161.46	Картометрический метод	0.10	–
74	589210.23	2176186.43	Картометрический метод	0.10	–
75	589244.71	2176236.52	Картометрический метод	0.10	–
76	589245.82	2176240.09	Картометрический метод	0.10	–
77	589265.60	2176240.04	Картометрический метод	0.10	–
78	589432.55	2176259.96	Картометрический метод	0.10	–
79	589432.65	2176259.97	Картометрический метод	0.10	–
80	589433.98	2176260.11	Картометрический метод	0.10	–
81	589435.15	2176260.28	Картометрический метод	0.10	–
82	589435.30	2176260.30	Картометрический метод	0.10	–
83	589487.43	2176267.48	Картометрический метод	0.10	–
84	589562.49	2176276.00	Картометрический метод	0.10	–
85	589564.76	2176255.16	Картометрический метод	0.10	–
86	589577.24	2176250.54	Картометрический метод	0.10	–
87	589604.24	2176251.09	Картометрический метод	0.10	–
88	589608.52	2176205.76	Картометрический метод	0.10	–
89	589616.89	2176185.00	Картометрический метод	0.10	–
90	589640.56	2176164.65	Картометрический метод	0.10	–
91	589652.43	2176160.23	Картометрический метод	0.10	–

92	589658.50	2176166.60	Картометрический метод	0.10	–
93	589767.68	2176128.48	Картометрический метод	0.10	–
94	589795.78	2176164.39	Картометрический метод	0.10	–
95	589807.13	2176190.51	Картометрический метод	0.10	–
96	589824.18	2176230.02	Картометрический метод	0.10	–
97	589731.48	2176270.26	Картометрический метод	0.10	–
98	589731.48	2176270.26	Картометрический метод	0.10	–
99	590057.48	2177045.72	Картометрический метод	0.10	–
100	590121.00	2177197.18	Картометрический метод	0.10	–
101	590258.66	2177525.40	Картометрический метод	0.10	–
102	590338.59	2177491.60	Картометрический метод	0.10	–
103	590580.51	2178064.00	Картометрический метод	0.10	–
104	590580.52	2178064.22	Картометрический метод	0.10	–
105	590580.38	2178064.39	Картометрический метод	0.10	–
106	590076.91	2178283.10	Картометрический метод	0.10	–
107	590195.79	2178557.63	Картометрический метод	0.10	–
108	590160.11	2178575.90	Картометрический метод	0.10	–
109	590009.64	2178248.35	Картометрический метод	0.10	–
110	590503.05	2178034.28	Картометрический метод	0.10	–
111	590411.27	2177817.67	Картометрический метод	0.10	–
112	590410.37	2177755.17	Картометрический метод	0.10	–
113	590329.36	2177775.76	Картометрический метод	0.10	–
114	590243.96	2177581.67	Картометрический метод	0.10	–
115	589973.90	2177710.72	Картометрический метод	0.10	–
116	589990.10	2177781.75	Картометрический метод	0.10	–
117	589908.19	2177818.51	Картометрический метод	0.10	–
118	589868.53	2177860.03	Картометрический метод	0.10	–
119	589822.28	2177960.96	Картометрический метод	0.10	–
120	589772.38	2178035.75	Картометрический метод	0.10	–
121	589716.56	2178070.53	Картометрический метод	0.10	–
122	589667.87	2178093.52	Картометрический метод	0.10	–
123	589629.06	2178104.06	Картометрический метод	0.10	–
124	589599.95	2178103.67	Картометрический метод	0.10	–
125	589570.33	2178098.19	Картометрический метод	0.10	–

126	589539.48	2178085.60	Картометрический метод	0.10	–
127	589527.67	2178090.56	Картометрический метод	0.10	–
128	589602.86	2178269.84	Картометрический метод	0.10	–
129	589588.59	2178276.01	Картометрический метод	0.10	–
130	589608.26	2178315.16	Картометрический метод	0.10	–
131	589618.37	2178309.55	Картометрический метод	0.10	–
132	589655.19	2178397.71	Картометрический метод	0.10	–
133	589358.78	2178524.01	Картометрический метод	0.10	–
134	589370.10	2178573.43	Картометрический метод	0.10	–
135	589373.49	2178847.01	Картометрический метод	0.10	–
136	589158.91	2179330.44	Картометрический метод	0.10	–
137	588896.50	2179921.62	Картометрический метод	0.10	–
138	588882.22	2179985.98	Картометрический метод	0.10	–
139	588882.15	2179986.32	Картометрический метод	0.10	–
140	588881.59	2179986.70	Картометрический метод	0.10	–
141	588881.59	2179986.70	Картометрический метод	0.10	–
142	588776.71	2179442.80	Картометрический метод	0.10	–
143	588791.77	2179425.08	Картометрический метод	0.10	–
144	588903.84	2179425.36	Картометрический метод	0.10	–
145	588981.59	2179346.89	Картометрический метод	0.10	–
146	588964.69	2179189.13	Картометрический метод	0.10	–
147	588891.29	2178995.33	Картометрический метод	0.10	–
148	588861.84	2178939.21	Картометрический метод	0.10	–
149	588797.65	2178970.12	Картометрический метод	0.10	–
150	588751.75	2178866.32	Картометрический метод	0.10	–
151	588708.55	2178881.48	Картометрический метод	0.10	–
152	588648.55	2178907.99	Картометрический метод	0.10	–
153	588635.02	2178881.38	Картометрический метод	0.10	–
154	588623.31	2178880.65	Картометрический метод	0.10	–
155	588568.31	2178908.15	Картометрический метод	0.10	–
156	588602.73	2179004.51	Картометрический метод	0.10	–
157	588670.86	2179152.36	Картометрический метод	0.10	–
158	588697.61	2179279.62	Картометрический метод	0.10	–
159	588713.66	2179361.43	Картометрический метод	0.10	–

160	588496.73	2179337.32	Картометрический метод	0.10	–
161	588482.84	2179430.40	Картометрический метод	0.10	–
162	588456.72	2179506.61	Картометрический метод	0.10	–
163	588445.70	2179505.76	Картометрический метод	0.10	–
164	588436.33	2179540.14	Картометрический метод	0.10	–
165	588349.61	2179822.83	Картометрический метод	0.10	–
166	588207.40	2180286.49	Картометрический метод	0.10	–
167	588118.40	2180257.18	Картометрический метод	0.10	–
168	588111.22	2180254.82	Картометрический метод	0.10	–
169	588079.57	2180245.58	Картометрический метод	0.10	–
170	588028.63	2180230.71	Картометрический метод	0.10	–
171	587970.88	2180213.85	Картометрический метод	0.10	–
172	588007.06	2180038.52	Картометрический метод	0.10	–
173	588083.14	2179824.12	Картометрический метод	0.10	–
174	588099.56	2179777.92	Картометрический метод	0.10	–
175	588150.16	2179681.65	Картометрический метод	0.10	–
176	588010.73	2179351.63	Картометрический метод	0.10	–
177	587682.86	2179276.76	Картометрический метод	0.10	–
178	587627.63	2179311.72	Картометрический метод	0.10	–
179	587147.45	2178214.60	Картометрический метод	0.10	–
180	586723.31	2177160.40	Картометрический метод	0.10	–
181	586719.58	2177151.12	Картометрический метод	0.10	–
182	586831.22	2177102.94	Картометрический метод	0.10	–
183	587029.85	2177012.76	Картометрический метод	0.10	–
184	587618.42	2176764.34	Картометрический метод	0.10	–
185	587649.76	2176732.05	Картометрический метод	0.10	–
186	587739.48	2176529.63	Картометрический метод	0.10	–
187	587657.73	2176315.21	Картометрический метод	0.10	–
188	587706.45	2176295.03	Картометрический метод	0.10	–
189	587706.39	2176294.90	Картометрический метод	0.10	–
190	587657.73	2176315.06	Картометрический метод	0.10	–
191	587835.99	2176241.21	Картометрический метод	0.10	–
192	587822.09	2176208.33	Картометрический метод	0.10	–
193	587883.39	2176182.55	Картометрический метод	0.10	–

194	587898.02	2176220.01	Картометрический метод	0.10	–
195	587906.34	2176222.13	Картометрический метод	0.10	–
196	588039.83	2176162.70	Картометрический метод	0.10	–
197	588052.41	2176174.54	Картометрический метод	0.10	–
198	588054.52	2176168.70	Картометрический метод	0.10	–
199	588168.01	2176111.57	Картометрический метод	0.10	–
200	588215.12	2176087.84	Картометрический метод	0.10	–
201	588219.84	2176084.83	Картометрический метод	0.10	–
202	588235.45	2176074.03	Картометрический метод	0.10	–
203	588249.73	2176064.10	Картометрический метод	0.10	–
204	588264.22	2176053.64	Картометрический метод	0.10	–
205	588269.34	2176050.50	Картометрический метод	0.10	–
206	588294.19	2176033.52	Картометрический метод	0.10	–
207	588305.63	2176029.78	Картометрический метод	0.10	–
208	588322.27	2176023.72	Картометрический метод	0.10	–
209	588327.99	2176017.94	Картометрический метод	0.10	–
210	588333.73	2176019.52	Картометрический метод	0.10	–
211	588344.68	2176015.60	Картометрический метод	0.10	–
49	588490.71	2175958.23	Картометрический метод	0.10	–
Граница1(3)	–	–	–	–	–
212	580624.61	2178352.85	Картометрический метод	0.10	–
213	580720.22	2178346.79	Картометрический метод	0.10	–
214	580853.92	2178326.49	Картометрический метод	0.10	–
215	580934.92	2178304.83	Картометрический метод	0.10	–
216	580947.32	2178294.22	Картометрический метод	0.10	–
217	580954.32	2178289.83	Картометрический метод	0.10	–
218	580984.12	2178278.16	Картометрический метод	0.10	–
219	580998.32	2178270.97	Картометрический метод	0.10	–
220	581036.32	2178258.92	Картометрический метод	0.10	–
221	581035.52	2178254.68	Картометрический метод	0.10	–
222	581005.22	2178256.73	Картометрический метод	0.10	–
223	580968.52	2178254.38	Картометрический метод	0.10	–
224	580934.32	2178247.56	Картометрический метод	0.10	–
225	580913.92	2178239.76	Картометрический метод	0.10	–

226	580913.62	2178238.77	Картометрический метод	0.10	–
227	580916.32	2178234.38	Картометрический метод	0.10	–
228	580916.32	2178234.38	Картометрический метод	0.10	–
229	580920.92	2178226.81	Картометрический метод	0.10	–
230	580921.22	2178226.88	Картометрический метод	0.10	–
231	580933.82	2178205.52	Картометрический метод	0.10	–
232	580951.13	2178176.02	Картометрический метод	0.10	–
233	580968.85	2178145.82	Картометрический метод	0.10	–
234	580913.67	2178112.45	Картометрический метод	0.10	–
235	580884.06	2178094.55	Картометрический метод	0.10	–
236	580861.02	2178080.61	Картометрический метод	0.10	–
237	580861.02	2178080.61	Картометрический метод	0.10	–
238	580867.42	2178069.85	Картометрический метод	0.10	–
239	580867.42	2178069.85	Картометрический метод	0.10	–
240	580867.42	2178069.85	Картометрический метод	0.10	–
241	580798.02	2178028.57	Картометрический метод	0.10	–
242	580794.92	2178035.54	Картометрический метод	0.10	–
243	580794.92	2178035.54	Картометрический метод	0.10	–
244	580792.42	2178038.04	Картометрический метод	0.10	–
245	580792.22	2178038.49	Картометрический метод	0.10	–
246	580792.15	2178038.53	Картометрический метод	0.10	–
247	580792.17	2178038.50	Картометрический метод	0.10	–
248	580792.18	2178038.48	Картометрический метод	0.10	–
249	580792.18	2178038.48	Картометрический метод	0.10	–
250	580792.18	2178038.48	Картометрический метод	0.10	–
251	580790.48	2178037.45	Картометрический метод	0.10	–
252	580790.48	2178037.45	Картометрический метод	0.10	–
253	580756.94	2178017.09	Картометрический метод	0.10	–
254	580756.94	2178017.09	Картометрический метод	0.10	–
255	580774.36	2177989.76	Картометрический метод	0.10	–
256	580781.62	2177977.59	Картометрический метод	0.10	–
257	580781.62	2177977.59	Картометрический метод	0.10	–
258	580781.62	2177977.59	Картометрический метод	0.10	–
259	580480.35	2177798.15	Картометрический метод	0.10	–

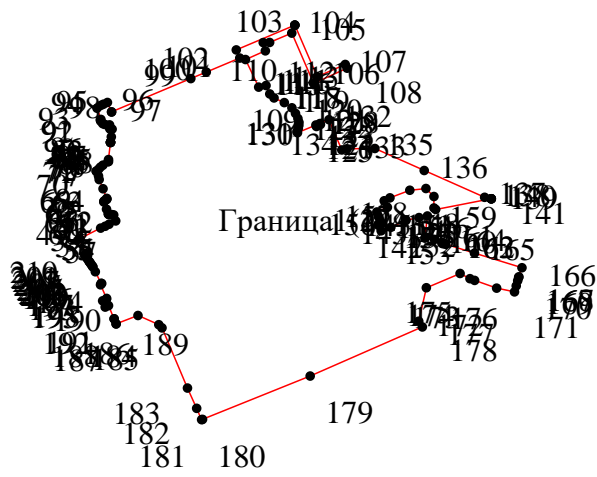
260	580467.53	2177790.51	Картометрический метод	0.10	–
261	580467.53	2177790.51	Картометрический метод	0.10	–
262	580467.53	2177790.51	Картометрический метод	0.10	–
263	580382.71	2177865.41	Картометрический метод	0.10	–
264	580376.51	2177878.59	Картометрический метод	0.10	–
265	580376.01	2177879.42	Картометрический метод	0.10	–
266	580322.91	2177990.77	Картометрический метод	0.10	–
267	580317.41	2178014.48	Картометрический метод	0.10	–
268	580316.11	2178025.84	Картометрический метод	0.10	–
269	580316.11	2178026.37	Картометрический метод	0.10	–
270	580310.21	2178075.99	Картометрический метод	0.10	–
271	580327.81	2178165.07	Картометрический метод	0.10	–
272	580373.91	2178244.76	Картометрический метод	0.10	–
273	580442.41	2178307.25	Картометрический метод	0.10	–
274	580527.01	2178343.31	Картометрический метод	0.10	–
212	580624.61	2178352.85	Картометрический метод	0.10	–

3. Сведения о характерных точках части (частей) границы объекта

Обозначение характерных точек части границы	Координаты, м		Метод определения координат характерной точки	Средняя квадратическая погрешность положения характерной точки (M_t), м	Описание обозначения точки на местности (при наличии)
	X	Y			
1	2	3	4	5	6
–	–	–	–	–	–

Раздел 4

План границ объекта






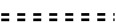


Граница 1(1)









Масштаб 1: 74000

Используемые условные знаки и обозначения:

Обозначения земельных участков, размеры которых не могут быть переданы в масштабе разделов графической части:

-  Обозначение точки земельных участков, имеющиеся в ГКН сведения о границе которых достаточны для определения ее положения на местности.
-  Обозначение точки земельных участков, имеющиеся в ГКН сведения о границе которых не достаточны для определения ее положения на местности.
-  Обозначение точки земельных участков, представляющих собой единое землепользование с преобладанием обособленных участков, имеющиеся в ГКН сведения о границах которых достаточны для определения их положения на местности.
-  Обозначение точки ранее учтенных земельных участков, представляющих собой единое землепользование с преобладанием обособленных участков, имеющиеся в ГКН сведения о границах которых не достаточны для определения их положения на местности.
-  Граница ранее учтенного земельного участка, представляющего собой единое землепользование с преобладанием условных участков, имеющиеся в ГКН сведения о границах которых достаточны для определения их положения на местности.
-  Граница земельного участка, представляющего собой единое землепользование с преобладанием условных участков, имеющиеся в ГКН сведения о границах которых не достаточны для определения их положения на местности.

Обозначения земельных участков, размеры которых могут быть переданы в масштабе разделов графической части:

-  Характерная точка границы, сведения о которой не позволяют однозначно определить ее положение на местности.
-  Характерная точка границы, сведения о которой позволяют однозначно определить ее положение на местности.
-  Существующая часть границы земельных участков, имеющиеся в ГКН сведения о которой достаточны для определения ее местоположения.
-  Вновь образованная часть границы земельных участков, сведения о которой достаточны для определения ее местоположения.
-  Существующая часть границы земельных участков, имеющиеся сведения о которой не достаточны для определения ее местоположения.
-  Вновь образованная часть границы земельных участков, сведения о которой не достаточны для определения ее местоположения.
-  Базовая станция при спутниковых наблюдениях (GPS или ГЛОНАСС)
-  Пункты опорной межевой сети (ОМС), (пункт ГГС)



Пункты съёмочного обоснования, созданные при проведении кадастровых работ



Межевые знаки, которые использовались в качестве опорной сети или съёмочного обоснования



Внемасштабный площадной участок, границы которого установлены декларативно



Граница субъекта Российской Федерации



Граница муниципального образования



Граница кадастрового округа



Граница кадастрового района



Граница кадастрового квартала

Подпись _____ (—)

Дата—г.

Место для оттиска печати (при наличии) лица, составившего описание местоположения границ объекта

Текстовое описание местоположения границ объекта		
Прохождение границы		Описание прохождения границы
от точки	до точки	
1	2	3
-	-	-