

ОПИСАНИЕ МЕСТОПОЛОЖЕНИЯ ГРАНИЦ

Зона воздушного транспорта (ИТ.2)

(наименование объекта, местоположение границ которого описано (далее - объект))

Раздел 1

Сведения об объекте

Сведения об объекте		
№ п/п	Характеристики объекта	Описание характеристик
1	2	3
1	Местоположение объекта	173000, Новгородская обл, Великий Новгород г
2	Площадь объекта +/- величина погрешности определения площади (Р+/- Дельта Р)	8681833 кв.м ± 619 кв.м
3	Иные характеристики объекта	—

Раздел 2

Сведения о местоположении границ объекта					
1. Система координат <u>МСК-53, зона 2</u>					
2. Сведения о характерных точках границ объекта					
Обозначение характерных точек границ	Координаты, м		Метод определения координат характерной точки	Средняя квадратическая погрешность положения характерной точки (M_t), м	Описание обозначения точки на местности (при наличии)
	X	Y			
1	2	3	4	5	6
1	587556.87	2184545.09	Картометрический метод	0.10	–
2	588021.73	2184694.98	Картометрический метод	0.10	–
3	588166.13	2184772.48	Картометрический метод	0.10	–
4	588302.44	2184895.46	Картометрический метод	0.10	–
5	588364.83	2184856.22	Картометрический метод	0.10	–
6	588443.95	2184843.76	Картометрический метод	0.10	–
7	589239.21	2185169.18	Картометрический метод	0.10	–
8	589336.67	2185256.23	Картометрический метод	0.10	–
9	589504.14	2185089.43	Картометрический метод	0.10	–
10	589610.94	2185001.81	Картометрический метод	0.10	–
11	589705.80	2185088.76	Картометрический метод	0.10	–
12	589883.36	2184746.02	Картометрический метод	0.10	–
13	590278.24	2184960.17	Картометрический метод	0.10	–
14	590366.72	2185008.47	Картометрический метод	0.10	–
15	590266.19	2185175.61	Картометрический метод	0.10	–
16	590175.15	2185329.69	Картометрический метод	0.10	–
17	590277.62	2185383.96	Картометрический метод	0.10	–
18	590702.39	2185612.55	Картометрический метод	0.10	–
19	590532.80	2185923.59	Картометрический метод	0.10	–
20	591112.03	2186237.31	Картометрический метод	0.10	–
21	591483.57	2186433.41	Картометрический метод	0.10	–
22	591275.14	2186691.02	Картометрический метод	0.10	–
23	590876.55	2187184.64	Картометрический метод	0.10	–
24	590484.06	2186973.46	Картометрический метод	0.10	–
25	590226.13	2186833.79	Картометрический метод	0.10	–

26	590171.42	2186868.16	Картометрический метод	0.10	–
27	590153.27	2186931.69	Картометрический метод	0.10	–
28	590109.62	2187084.47	Картометрический метод	0.10	–
29	589884.51	2187301.87	Картометрический метод	0.10	–
30	589208.96	2187460.12	Картометрический метод	0.10	–
31	589005.39	2187510.71	Картометрический метод	0.10	–
32	588997.39	2187508.44	Картометрический метод	0.10	–
33	588964.09	2187498.74	Картометрический метод	0.10	–
34	588909.99	2187482.76	Картометрический метод	0.10	–
35	588894.79	2187477.99	Картометрический метод	0.10	–
36	588844.19	2187462.92	Картометрический метод	0.10	–
37	588826.79	2187456.17	Картометрический метод	0.10	–
38	588821.49	2187455.49	Картометрический метод	0.10	–
39	588820.79	2187458.67	Картометрический метод	0.10	–
40	588817.49	2187468.22	Картометрический метод	0.10	–
41	588816.29	2187471.47	Картометрический метод	0.10	–
42	588791.49	2187463.90	Картометрический метод	0.10	–
43	588789.29	2187464.58	Картометрический метод	0.10	–
44	588786.79	2187466.70	Картометрический метод	0.10	–
45	588781.79	2187475.49	Картометрический метод	0.10	–
46	588777.79	2187473.52	Картометрический метод	0.10	–
47	588765.59	2187470.57	Картометрический метод	0.10	–
48	588763.79	2187469.05	Картометрический метод	0.10	–
49	588742.99	2187454.36	Картометрический метод	0.10	–
50	588730.39	2187449.58	Картометрический метод	0.10	–
51	588719.19	2187440.72	Картометрический метод	0.10	–
52	588714.49	2187435.42	Картометрический метод	0.10	–
53	588711.69	2187434.43	Картометрический метод	0.10	–
54	588699.99	2187432.31	Картометрический метод	0.10	–
55	588697.59	2187432.39	Картометрический метод	0.10	–
56	588680.69	2187436.86	Картометрический метод	0.10	–
57	588677.99	2187438.52	Картометрический метод	0.10	–
58	588673.79	2187441.33	Картометрический метод	0.10	–
59	588669.09	2187443.30	Картометрический метод	0.10	–

60	588666.39	2187443.83	Картометрический метод	0.10	–
61	588651.29	2187442.92	Картометрический метод	0.10	–
62	588648.08	2187440.04	Картометрический метод	0.10	–
63	588646.98	2187439.28	Картометрический метод	0.10	–
64	588646.38	2187438.83	Картометрический метод	0.10	–
65	588640.38	2187434.28	Картометрический метод	0.10	–
66	588629.08	2187425.57	Картометрический метод	0.10	–
67	588621.48	2187432.09	Картометрический метод	0.10	–
68	588616.48	2187431.55	Картометрический метод	0.10	–
69	588604.48	2187430.34	Картометрический метод	0.10	–
70	588597.48	2187426.63	Картометрический метод	0.10	–
71	588596.28	2187418.75	Картометрический метод	0.10	–
72	588598.28	2187414.13	Картометрический метод	0.10	–
73	588607.08	2187394.13	Картометрический метод	0.10	–
74	588598.88	2187380.20	Картометрический метод	0.10	–
75	588597.08	2187374.97	Картометрический метод	0.10	–
76	588595.38	2187370.27	Картометрический метод	0.10	–
77	588593.88	2187365.88	Картометрический метод	0.10	–
78	588591.78	2187359.90	Картометрический метод	0.10	–
79	588589.68	2187354.14	Картометрический метод	0.10	–
80	588583.48	2187337.17	Картометрический метод	0.10	–
81	588580.98	2187330.13	Картометрический метод	0.10	–
82	588578.08	2187322.55	Картометрический метод	0.10	–
83	588575.18	2187314.90	Картометрический метод	0.10	–
84	588572.18	2187307.48	Картометрический метод	0.10	–
85	588568.48	2187299.45	Картометрический метод	0.10	–
86	588565.28	2187292.71	Картометрический метод	0.10	–
87	588563.88	2187274.30	Картометрический метод	0.10	–
88	588564.08	2187272.48	Картометрический метод	0.10	–
89	588598.48	2187271.04	Картометрический метод	0.10	–
90	588698.19	2187268.54	Картометрический метод	0.10	–
91	588735.29	2187268.62	Картометрический метод	0.10	–
92	588744.59	2187268.09	Картометрический метод	0.10	–
93	588744.59	2187268.09	Картометрический метод	0.10	–

94	588744.59	2187268.09	Картометрический метод	0.10	–
95	588745.19	2187257.86	Картометрический метод	0.10	–
96	588633.28	2187261.04	Картометрический метод	0.10	–
97	588591.38	2187261.57	Картометрический метод	0.10	–
98	588509.78	2187263.39	Картометрический метод	0.10	–
99	588391.68	2187260.66	Картометрический метод	0.10	–
100	588352.98	2187254.91	Картометрический метод	0.10	–
101	588255.98	2187218.40	Картометрический метод	0.10	–
102	588263.88	2187198.85	Картометрический метод	0.10	–
103	588251.38	2187192.72	Картометрический метод	0.10	–
104	588244.88	2187186.96	Картометрический метод	0.10	–
105	588243.98	2187182.95	Картометрический метод	0.10	–
106	588245.58	2187178.86	Картометрический метод	0.10	–
107	588247.58	2187174.69	Картометрический метод	0.10	–
108	588238.88	2187169.92	Картометрический метод	0.10	–
109	588228.98	2187165.52	Картометрический метод	0.10	–
110	588229.98	2187153.48	Картометрический метод	0.10	–
111	588236.68	2187138.86	Картометрический метод	0.10	–
112	588237.38	2187136.74	Картометрический метод	0.10	–
113	588154.77	2187096.44	Картометрический метод	0.10	–
114	588128.47	2187084.62	Картометрический метод	0.10	–
115	588110.37	2187077.50	Картометрический метод	0.10	–
116	588075.87	2187061.44	Картометрический метод	0.10	–
117	588029.27	2187040.54	Картометрический метод	0.10	–
118	587993.97	2187025.61	Картометрический метод	0.10	–
119	587960.47	2187011.68	Картометрический метод	0.10	–
120	587933.67	2187000.62	Картометрический метод	0.10	–
121	587897.67	2186986.91	Картометрический метод	0.10	–
122	587845.97	2186968.27	Картометрический метод	0.10	–
123	587813.87	2186955.70	Картометрический метод	0.10	–
124	587808.07	2186953.50	Картометрический метод	0.10	–
125	587802.67	2186954.26	Картометрический метод	0.10	–
126	587798.57	2186958.65	Картометрический метод	0.10	–
127	587796.17	2186962.59	Картометрический метод	0.10	–

128	587773.27	2187042.89	Картометрический метод	0.10	–
129	587773.27	2187042.89	Картометрический метод	0.10	–
130	587693.26	2187040.23	Картометрический метод	0.10	–
131	587664.36	2187029.48	Картометрический метод	0.10	–
132	587648.66	2187024.55	Картометрический метод	0.10	–
133	587517.66	2186984.56	Картометрический метод	0.10	–
134	587516.46	2186986.76	Картометрический метод	0.10	–
135	587500.06	2186983.95	Картометрический метод	0.10	–
136	587494.26	2186982.21	Картометрический метод	0.10	–
137	587481.35	2186978.71	Картометрический метод	0.10	–
138	587467.46	2186974.94	Картометрический метод	0.10	–
139	587477.56	2186941.84	Картометрический метод	0.10	–
140	587410.86	2186927.14	Картометрический метод	0.10	–
141	587400.56	2186957.29	Картометрический метод	0.10	–
142	587355.66	2186944.41	Картометрический метод	0.10	–
143	587354.06	2186944.94	Картометрический метод	0.10	–
144	587315.46	2186932.37	Картометрический метод	0.10	–
145	587309.36	2186931.46	Картометрический метод	0.10	–
146	587290.46	2186924.19	Картометрический метод	0.10	–
147	587289.36	2186924.87	Картометрический метод	0.10	–
148	587270.06	2186899.49	Картометрический метод	0.10	–
149	587268.06	2186900.86	Картометрический метод	0.10	–
150	587219.05	2186826.02	Картометрический метод	0.10	–
151	587217.15	2186822.99	Картометрический метод	0.10	–
152	587144.75	2186742.01	Картометрический метод	0.10	–
153	587133.05	2186725.19	Картометрический метод	0.10	–
154	587057.75	2186559.45	Картометрический метод	0.10	–
155	586977.25	2186359.40	Картометрический метод	0.10	–
156	586968.85	2186341.75	Картометрический метод	0.10	–
157	586935.65	2186266.83	Картометрический метод	0.10	–
158	586921.15	2186229.26	Картометрический метод	0.10	–
159	586854.55	2186105.72	Картометрический метод	0.10	–
160	586828.95	2186010.88	Картометрический метод	0.10	–
161	586828.95	2186010.88	Картометрический метод	0.10	–

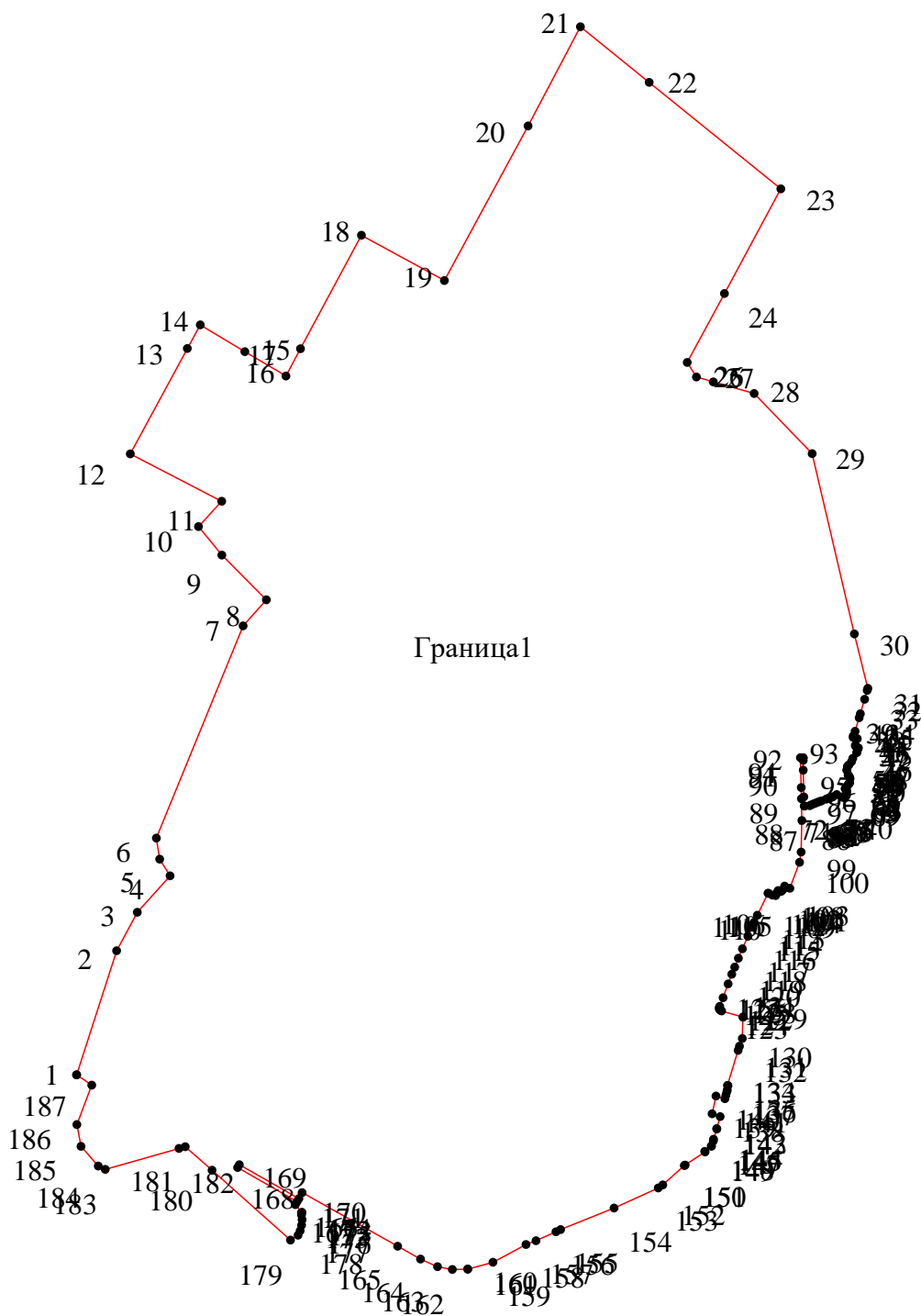
162	586827.55	2185953.23	Картометрический метод	0.10	–
163	586838.05	2185897.71	Картометрический метод	0.10	–
164	586866.55	2185834.15	Картометрический метод	0.10	–
165	586914.95	2185748.18	Картометрический метод	0.10	–
166	587115.85	2185390.34	Картометрический метод	0.10	–
167	587093.35	2185378.14	Картометрический метод	0.10	–
168	587220.35	2185154.76	Картометрический метод	0.10	–
169	587209.65	2185148.55	Картометрический метод	0.10	–
170	587082.15	2185371.10	Картометрический метод	0.10	–
171	587070.75	2185364.74	Картометрический метод	0.10	–
172	587041.85	2185389.81	Картометрический метод	0.10	–
173	587040.75	2185387.92	Картометрический метод	0.10	–
174	587032.35	2185387.76	Картометрический метод	0.10	–
175	587014.35	2185390.04	Картометрический метод	0.10	–
176	586993.55	2185388.22	Картометрический метод	0.10	–
177	586972.45	2185382.99	Картометрический метод	0.10	–
178	586956.05	2185374.81	Картометрический метод	0.10	–
179	586937.95	2185346.63	Картометрический метод	0.10	–
180	587199.69	2185052.51	Картометрический метод	0.10	–
181	587287.75	2184952.18	Картометрический метод	0.10	–
182	587281.13	2184928.86	Картометрический метод	0.10	–
183	587202.65	2184652.41	Картометрический метод	0.10	–
184	587215.05	2184625.93	Картометрический метод	0.10	–
185	587289.17	2184561.59	Картометрический метод	0.10	–
186	587370.58	2184545.96	Картометрический метод	0.10	–
187	587518.39	2184601.76	Картометрический метод	0.10	–
1	587556.87	2184545.09	Картометрический метод	0.10	–

3. Сведения о характерных точках части (частей) границы объекта

Обозначение характерных точек части границы	Координаты, м		Метод определения координат характерной точки	Средняя квадратическая погрешность положения характерной точки (M_t), м	Описание обозначения точки на местности (при наличии)
	X	Y			
1	2	3	4	5	6
–	–	–	–	–	–

Раздел 4






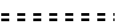
План границ объекта











Масштаб 1: 26000

Используемые условные знаки и обозначения:

Обозначения земельных участков, размеры которых не могут быть переданы в масштабе разделов графической части:

-  Обозначение точки земельных участков, имеющиеся в ГКН сведения о границе которых достаточны для определения ее положения на местности.
-  Обозначение точки земельных участков, имеющиеся в ГКН сведения о границе которых не достаточны для определения ее положения на местности.
-  Обозначение точки земельных участков, представляющих собой единое землепользование с преобладанием обособленных участков, имеющиеся в ГКН сведения о границах которых достаточны для определения их положения на местности.
-  Обозначение точки ранее учтенных земельных участков, представляющих собой единое землепользование с преобладанием обособленных участков, имеющиеся в ГКН сведения о границах которых не достаточны для определения их положения на местности.
-  Граница ранее учтенного земельного участка, представляющего собой единое землепользование с преобладанием условных участков, имеющиеся в ГКН сведения о границах которых достаточны для определения их положения на местности.
-  Граница земельного участка, представляющего собой единое землепользование с преобладанием условных участков, имеющиеся в ГКН сведения о границах которых не достаточны для определения их положения на местности.

Обозначения земельных участков, размеры которых могут быть переданы в масштабе разделов графической части:

-  Характерная точка границы, сведения о которой не позволяют однозначно определить ее положение на местности.
-  Характерная точка границы, сведения о которой позволяют однозначно определить ее положение на местности.
-  Существующая часть границы земельных участков, имеющиеся в ГКН сведения о которой достаточны для определения ее местоположения.
-  Вновь образованная часть границы земельных участков, сведения о которой достаточны для определения ее местоположения.
-  Существующая часть границы земельных участков, имеющиеся сведения о которой не достаточны для определения ее местоположения.
-  Вновь образованная часть границы земельных участков, сведения о которой не достаточны для определения ее местоположения.
-  Базовая станция при спутниковых наблюдениях (GPS или ГЛОНАСС)
-  Пункты опорной межевой сети (ОМС), (пункт ГГС)



Пункты съёмочного обоснования, созданные при проведении кадастровых работ



Межевые знаки, которые использовались в качестве опорной сети или съёмочного обоснования



Внемасштабный площадной участок, границы которого установлены декларативно



Граница субъекта Российской Федерации



Граница муниципального образования



Граница кадастрового округа



Граница кадастрового района



Граница кадастрового квартала

Подпись _____ (—)

Дата—г.

Место для оттиска печати (при наличии) лица, составившего описание местоположения границ объекта

Текстовое описание местоположения границ объекта		
Прохождение границы		Описание прохождения границы
от точки	до точки	
1	2	3
-	-	-