

9517260413 Мелюс

Внесено Администрацией Великого Новгорода

Проект № ~~30003483~~

30003288

Российская Федерация

Дума Великого Новгорода

РЕШЕНИЕ

10

Об установлении границ территорий
территориальных
общественных самоуправлений

В соответствии со статьей 27 Федерального закона от 6 октября 2003 г. № 131-ФЗ "Об общих принципах организации местного самоуправления в Российской Федерации", Положением о территориальном общественном самоуправлении в Великом Новгороде, утвержденным решением Думы Великого Новгорода от 25.05.2006 № 318, на основании предложений инициативных групп граждан по предлагаемым границам территорий создаваемых территориальных общественных самоуправлений Дума Великого Новгорода

РЕШИЛА:

1. Установить границы территорий:

территориального общественного самоуправления многоквартирного дома № 3 по ул. Лёни Голикова согласно прилагаемой схеме № 1;

территориального общественного самоуправления многоквартирного дома № 43, корп. 2, по ул. Кочетова согласно прилагаемой схеме № 2;

территориального общественного самоуправления многоквартирного дома № 33/17 по ул. Кочетова согласно прилагаемой схеме № 3.

2. Настоящее решение вступает в силу со дня его подписания.



Схема № 1, ул. Л. Голикова, 3.docx



Схема № 2, ул. Кочетова 43, корп. 2.docx



Схема № 3, ул. Кочетова 33-17.docx

Проект подготовил и завизировал:
Председатель комитета по молодежной
политике и работе с общественными
организациями Администрации
Великого Новгорода

Г.Г. Смирнова

СОГЛАСОВАНО:

Временно исполняющий обязанности
заместителя Главы
администрации Великого Новгорода

С.О. Андреев

Заместитель Главы
администрации Великого Новгорода

М.П. Воробьева

Заместитель Главы
администрации Великого Новгорода

М.В. Дорошенкова

Заместитель Главы
администрации Великого Новгорода

О.С. Павлова

Заместитель Главы
администрации Великого Новгорода

С.М. Пенязь

Председатель комитета организационной
работы и делопроизводства
Администрации Великого Новгорода

М.А. Азнаурова

Председатель комитета по
строительству и архитектуре
Администрации Великого Новгорода

Больша

Р.П. Баранов

Председатель комитета финансов
Администрации Великого Новгорода

Е.А. Медеева

Председатель комитета правового обеспечения
Администрации Великого Новгорода

В.Ф. Скиданова

25.09.2024
РАССМОТРЕНО
НА ЗАСЕДАНИИ КОЛЛЕГИИ
АДМИНИСТРАЦИИ В.НОВ-ДА
01.10.2024.

Рябчикова Мария Вячеславовна
983-510

Список рассылки:

Комитет по молодежной политике и работе с общественными организациями - 9 экз

не возражаю, согласен
Розин Розин ДД

Схема границ территории создаваемого территориального общественного самоуправления
(ул. Лёни Голикова, д. 3)

Приложение
к решению Думы Великого Новгорода

Схема № 1



Условные обозначения:

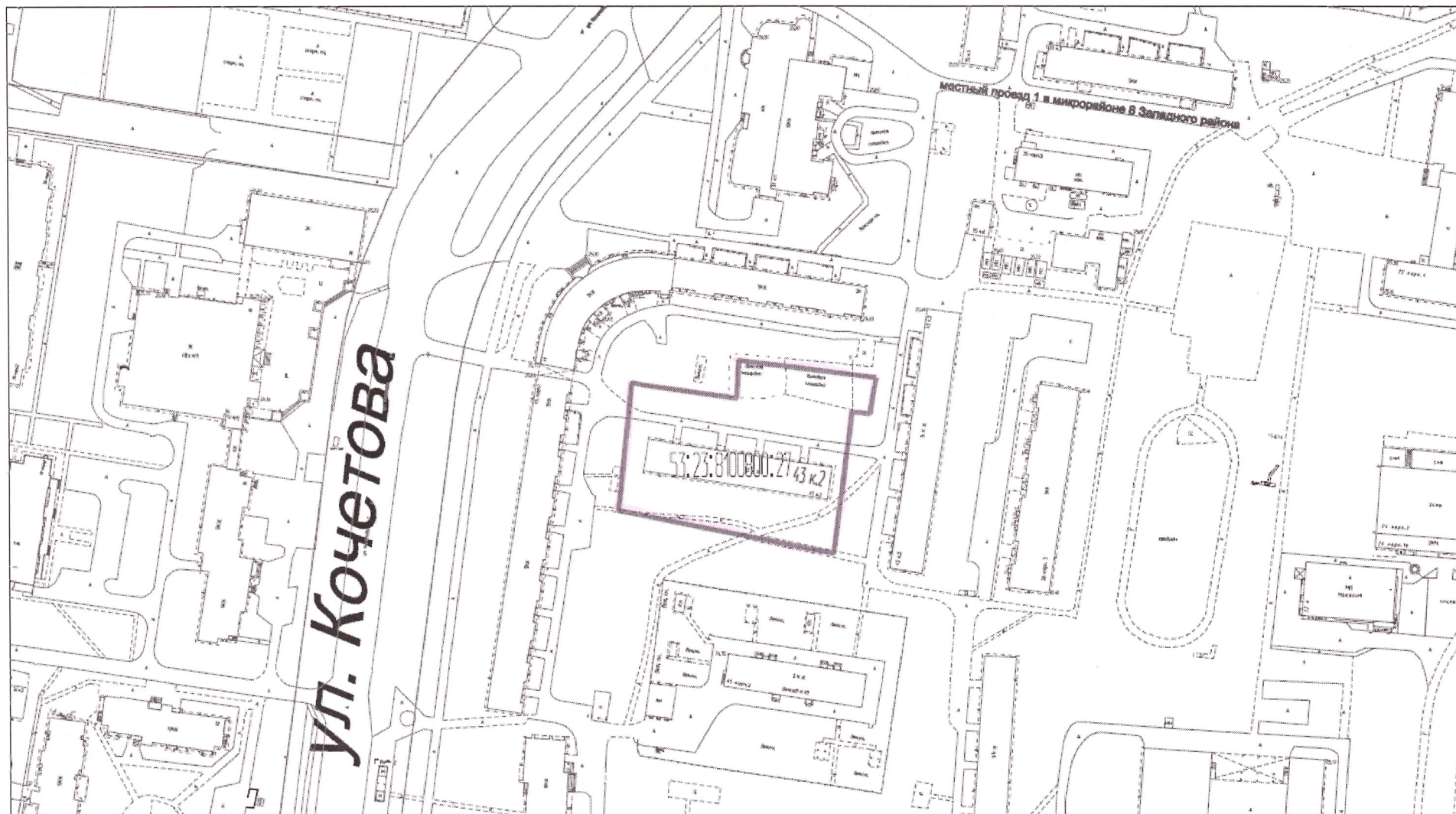
-  граница ТОС
-  красная линия

М 1:2000

Схема границ территории создаваемого территориального общественного самоуправления
(ул. Кочетова, д. 43, корп. 2)

Приложение
к решению Думы Великого Новгорода

Схема № 2



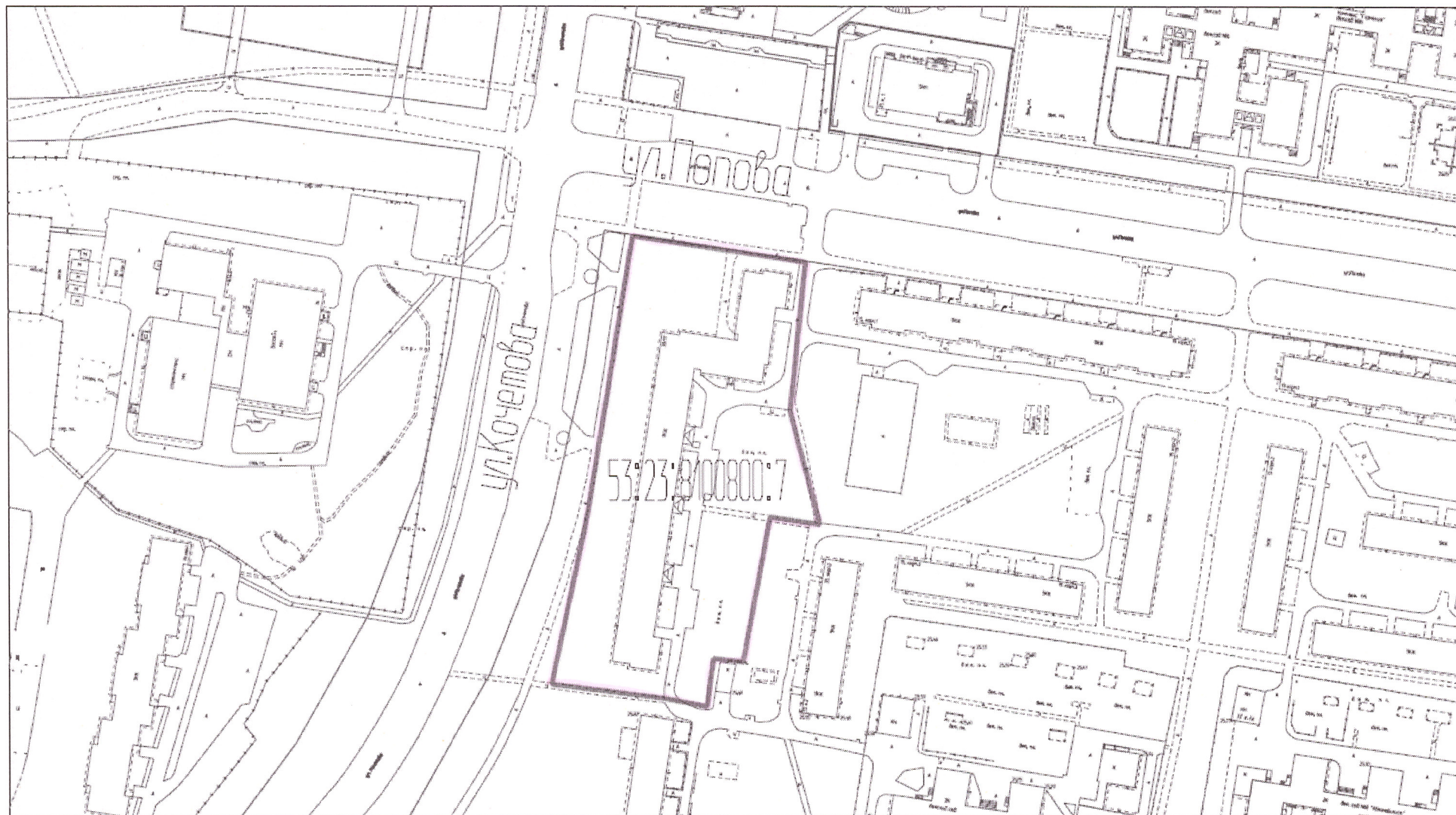
Условные обозначения:
— граница земельного участка
- - - красная линия

М 1:2000



Схема границ территории создаваемого территориального общественного самоуправления
(ул. Кочетова, д. 33/17)

Приложение
к решению Думы Великого Новгорода

Схема № 3



Условные обозначения:

-  граница земельного участка
-  красная линия

М 1:2000

ПОЯСНИТЕЛЬНАЯ ЗАПИСКА
к проекту решения Думы Великого Новгорода
«Об установлении границ территорий территориальных общественных самоуправлений»

Данный проект решения Думы разработан в связи с обращениями инициативных групп граждан в комитет по молодежной политике и работе с общественными организациями Администрации Великого Новгорода с вопросом рассмотрения предложений по границам создаваемых территориальных общественных самоуправлений: в границах многоквартирных домов № 3 по ул. Лёни Голикова, № 43, корп. 2, по ул. Кочетова, № 33/17 по ул. Кочетова. В соответствии со ст. 27 Федерального закона от 06.10.2003г. № 131-ФЗ «Об общих принципах организации местного самоуправления в Российской Федерации», Положением о территориальном общественном самоуправлении в Великом Новгороде, утвержденным решением Думы Великого Новгорода от 25.05.2006 № 318 – границы территории, на которой предполагается осуществление территориального общественного самоуправления, устанавливаются решением Думы Великого Новгорода по предложению населения, проживающего на данной территории.

Согласно полученных заключений от комитета по управлению муниципальным имуществом и земельными ресурсами Великого Новгорода в границах территорий, на которых создаются территориальные общественные самоуправления, земельные участки, принадлежащие муниципальным и иным организациям с установленными границами, отсутствуют. Границы территорий, на которых создаются территориальные общественные самоуправления, расположены в пределах границ городского округа Великий Новгород. Согласно сведениям о градостроительной деятельности, осуществляемой в границах Великого Новгорода, рассматриваемые территории не подлежат перспективной застройке.

Данный проект решения не содержит коррупциогенных факторов.

Оценка регулирующего воздействия не требуется, поскольку проект не является проектом нормативного правового акта.

Принятие настоящего проекта решения не потребует дополнительных расходов средств бюджета Великого Новгорода, а также не потребует внесения изменений, признания утратившими силу действующих или отмены муниципальных правовых актов.

Председатель комитета по молодежной политике и работе с общественными организациями Администрации Великого Новгорода



Г.Г. Смирнова