









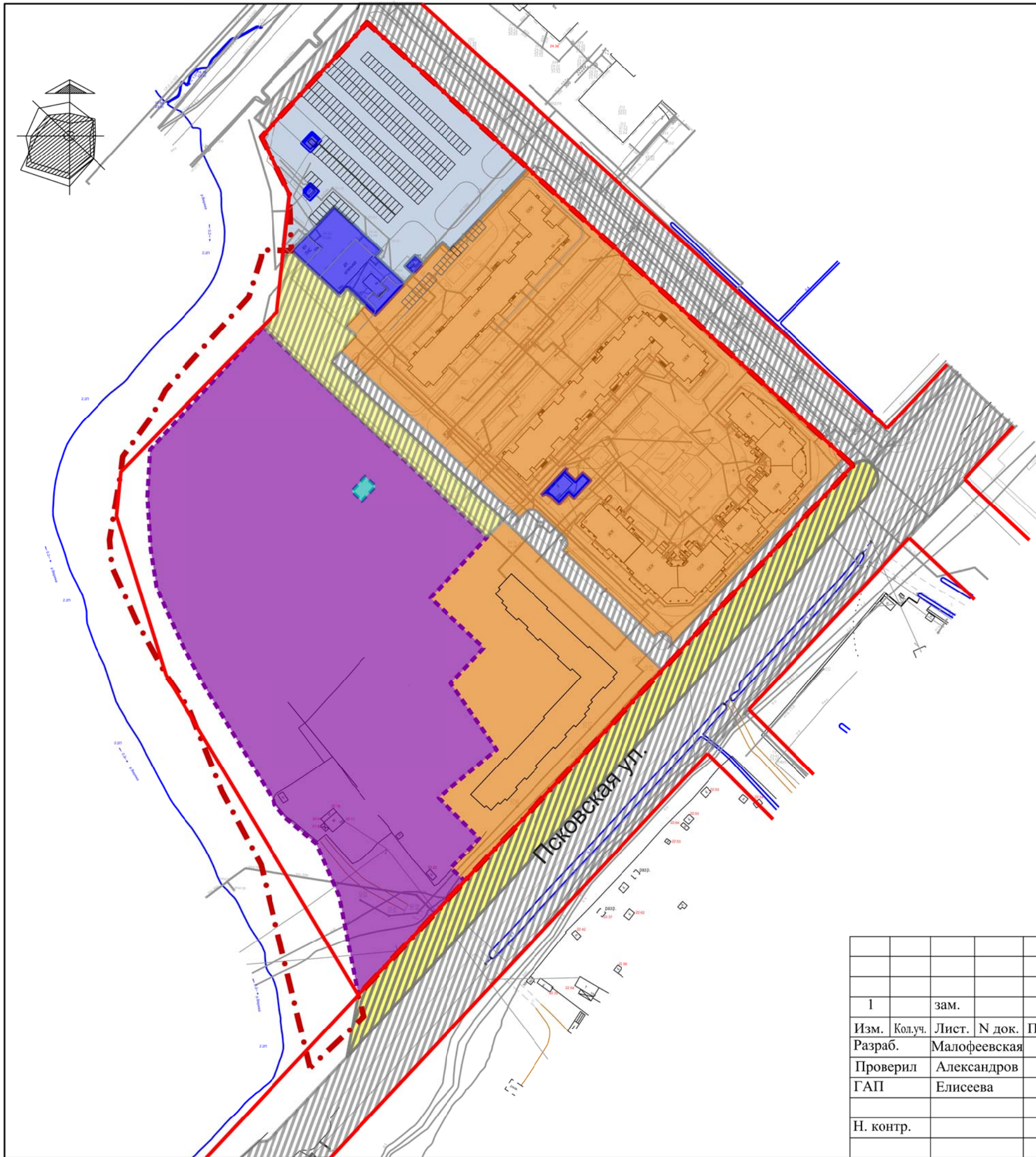


УСЛОВНЫЕ ОБОЗНАЧЕНИЯ

	Граница проекта
	Красные линии
	Границы образованных кадастровых участков, прошедшие учет
	Границы зон существующих многоквартирных домов
	Границы зон планируемого размещения многоквартирных домов
	Границы зон существующих сооружений, коммуникаций, объектов инженерной инфраструктуры
	Границы зон планируемого размещения сооружений, коммуникаций, объектов инженерной инфраструктуры
Существующие объекты инженерно-транспортной инфраструктуры:	
	Улично-дорожная сеть
	Автостоянка
Планируемые объекты инженерно-транспортной инфраструктуры:	
	Улично-дорожная сеть



						256-18-ПП			
						Проект планировки части квартала 152 Великого Новгорода			
1		зам.			02.19	Основная (утверждаемая) часть	Стадия	Лист	Листов
Изм.	Кол.уч.	Лист.	№ док.	Подп.	Дата		П	3	3
Разраб.		Малофеевская							
Проверил		Александров				Схема границ зон планируемого размещения объектов капитального строительства М 1:2000	ООО "Перспектива"		
ГАП		Елисеева							
Н. контр.									