










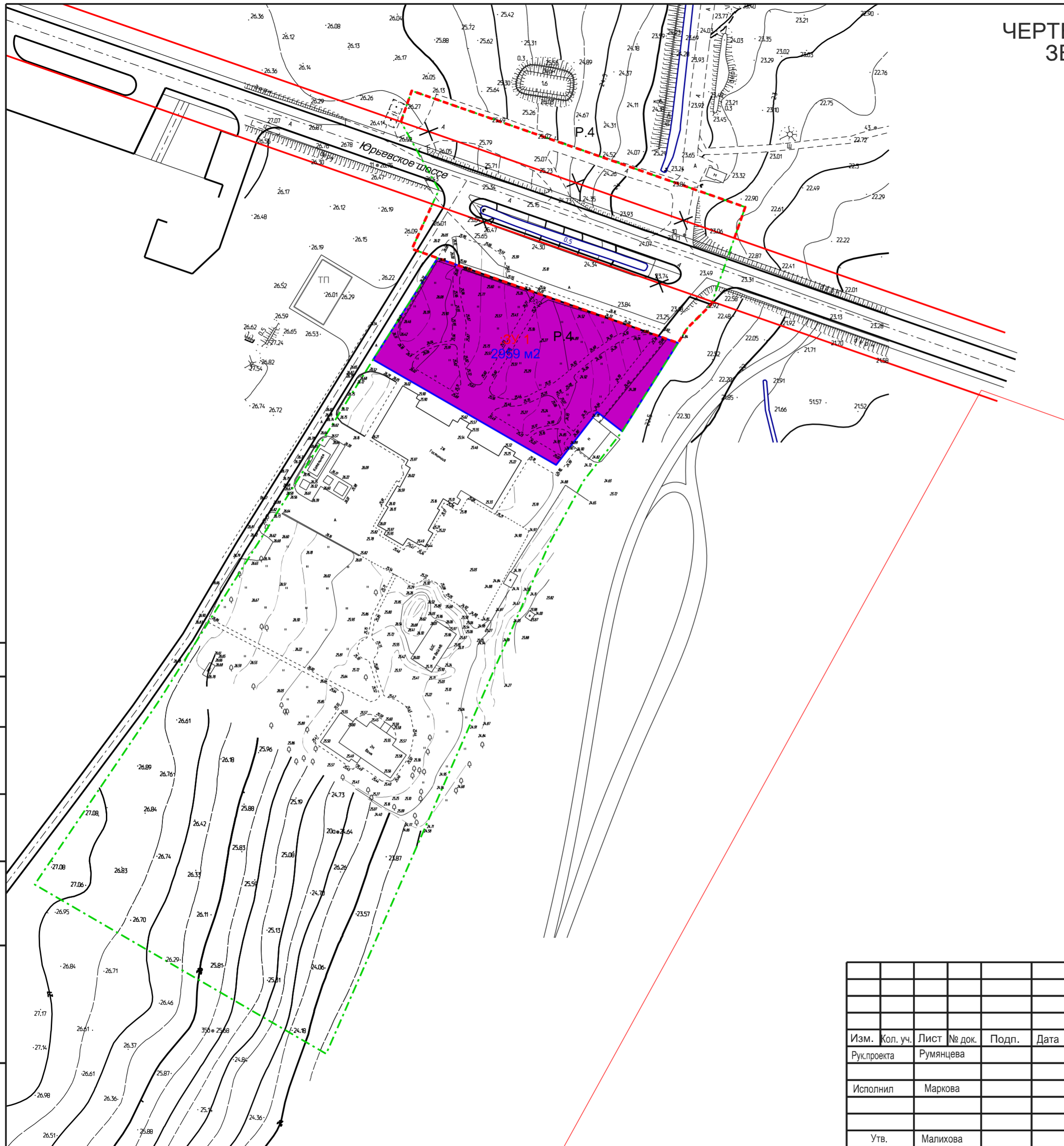


ЧЕРТЕЖ ГРАНИЦ ОБРАЗУЕМЫХ ЗЕМЕЛЬНЫХ УЧАСТКОВ

УСЛОВНЫЕ ОБОЗНАЧЕНИЯ:

-  - граница населенного пункта
-  - граница проектирования
-  - существующие красные линии
-  - красные линии подлежащие отмене
-  - устанавливаемые красные линии
-  - граница образуемого земельного участка
-  - номер образуемого земельного участка
-  - площадь образуемого земельного участка
-  - земельный участок предназначенный для размещения сооружений, коммуникаций, объектов инженерной инфраструктуры
-  - зона природных ландшафтов
-  - планируемая улично-дорожная сеть



| | | | | |
|--------------|--|--|--|--|
| Согласовано | | | | |
| Взам. инв. № | | | | |
| Подп. и дата | | | | |
| Инв. № подл. | | | | |

| | | | | | |
|--|----------|----------|--------|--------|------|
| Постановление Администрации Великого Новгорода N 4553 от 09.10.2018 | | | | | |
| Корректировка проекта межевания квартала 150 Великого Новгорода | | | | | |
| Изм. | Кол. уч. | Лист | № док. | Подп. | Дата |
| Рук.проекта | | Румянцев | | | |
| Исполнил | | Маркова | | | |
| Утв. | | Малихова | | | |
| Основная часть Проект межевания | | | | Стадия | Лист |
| Чертёж границ образуемых и изменяемых земельных участков | | | | ПМ | 3 |
| М 1:1000 | | | | Листов | 5 |
| ООО "Ракурс" | | | | | |