







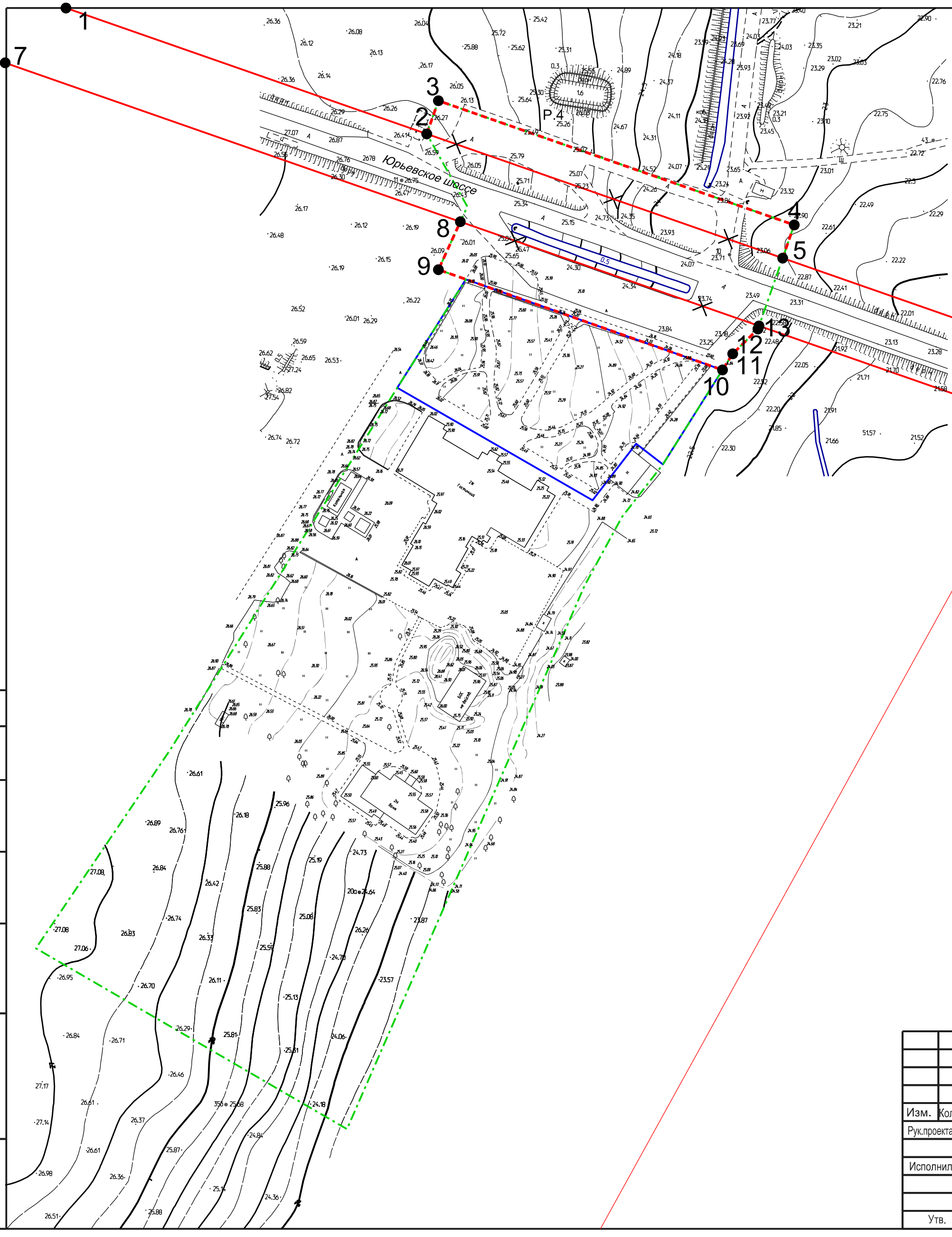


ЧЕРТЕЖ КРАСНЫХ ЛИНИЙ, ЛИНИЙ ОТСТУПА ОТ КРАСНЫХ ЛИНИЙ

УСЛОВНЫЕ ОБОЗНАЧЕНИЯ:

-  - граница населенного пункта
-  - граница проектирования
-  - существующие красные линии
-  - устанавливаемые красные линии
-  - красные линии подлежащие отмене
-  - границы образуемых земельных участков
-  - существующая улично-дорожная сеть
-  - номер точки



Ведомость координат		
Номер точки	X	Y
1	573792.65	2179291.79
2	573757.58	2179392.34
3	573766.83	2179395.57
4	573732.24	2179494.73
5	573722.99	2179491.50
6	573694.89	2179572.03
7	573777.38	2179274.86
8	573733.14	2179401.68
9	573719.78	2179395.58
10	573691.85	2179474.74
11	573696.34	2179477.58
12	573703.26	2179484.62
13	573704.10	2179484.91
14	573674.52	2179569.73

Дирекционные углы и расстояния		
Номер точки	Дирекционные углы (градусы, минуты)	Длина линии (м)
1-2	109°13.8'	106.49
2-3	19°13.8'	9.80
3-4	109°13.8'	105.02
4-5	199°13.8'	9.80
5-6	109°13.8'	85.29
7-8	109°13.8'	134.31
8-9	204°34.5'	14.68
9-10	109°26.3'	83.95
10-11	32°15.6'	5.32
11-12	45°29.5'	9.87
12-13	19°13.8'	0.89
13-14	109°13.8'	89.83

Сопоставлено

Взам. инв. №

Подп. и дата

Инв. № подл.

Постановление Администрации Великого Новгорода N 4553 от 09.10.2018					
Корректировка проекта межевания квартала 150 Великого Новгорода					
Изм.	Кол. уч.	Лист	№ док.	Подп.	Дата
Рук.проекта	Румянцева				
Исполнил	Маркова				
Утв.	Малихова				
Проект межевания Основная часть				Стадия	Лист
				ПМ	2
					Листов
					5
Чертеж красных линий, линий отступа от красных линий				ООО "Ракурс"	
				М 1:1000	