









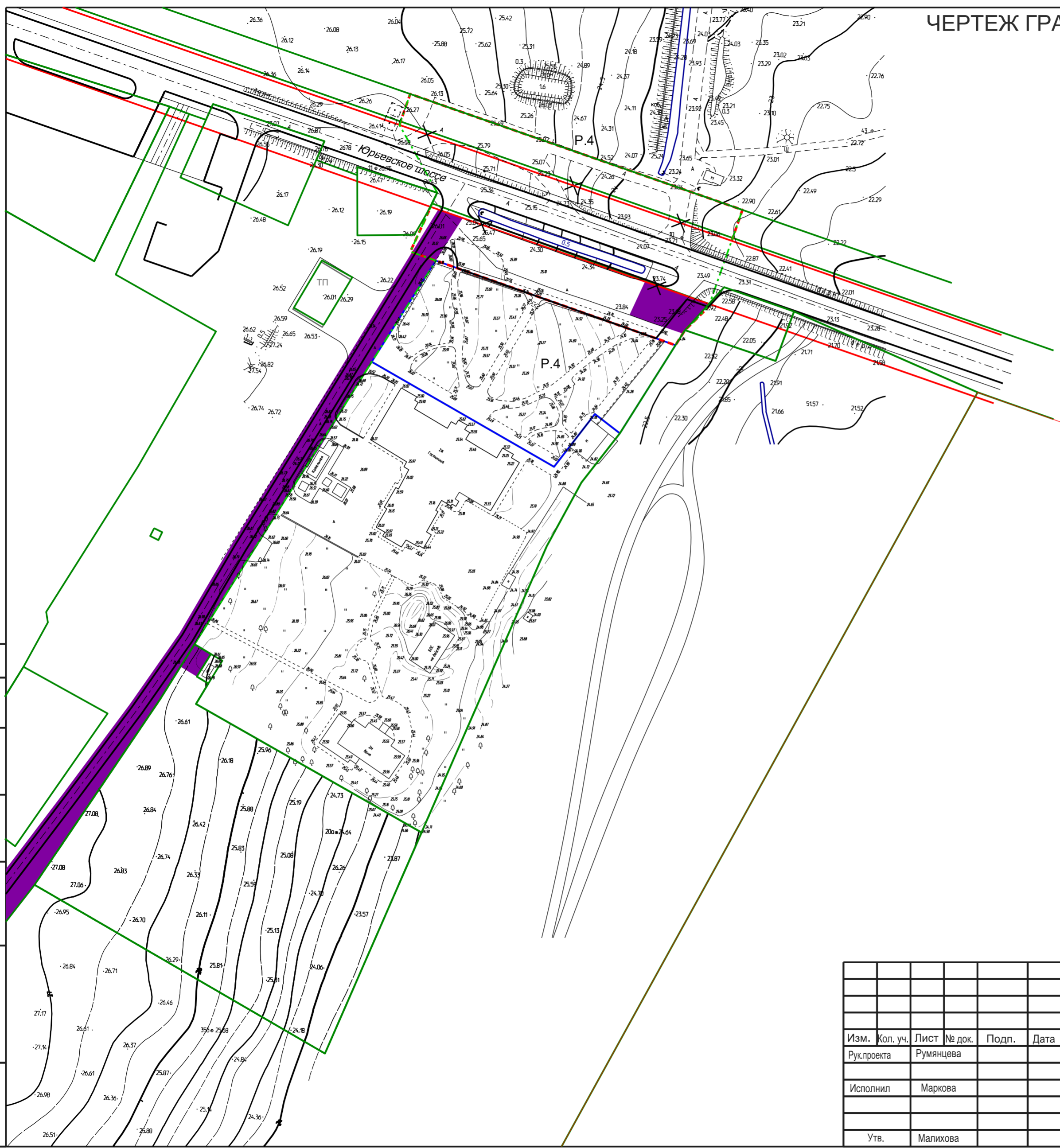


# ЧЕРТЕЖ ГРАНИЦ ЗОН ДЕЙСТВИЯ ПУБЛИЧНЫХ СЕРВИТУТОВ

УСЛОВНЫЕ ОБОЗНАЧЕНИЯ:

-  - граница населенного пункта
-  - граница проектирования
-  - существующие красные линии
-  - красные линии подлежащие отмене
-  - устанавливаемые красные линии
-  - границы существующих земельных участков
-  - граница образуемого земельного участка
-  - зона действия ограничения для установления сервитута
-  - зона природных ландшафтов
-  - планируемая улично-дорожная сеть



Согласовано				
Взам. инв. №				
Подп. и дата				
Инв. № подл.				

Постановление Администрации Великого Новгорода N 4553 от 09.10.2018					
Корректировка проекта межевания квартала 150 Великого Новгорода					
Изм.	Кол. уч.	Лист	№ док.	Подп.	Дата
Рук.проекта	Румянцева				
Исполнил	Маркова				
Утв.	Малихова				
Проект межевания Основная часть			Стадия	Лист	Листов
			ПМ	4	5
Чертеж границ зон действия публичных сервитутов			ООО "Ракурс"		
М 1:1000					