

14 МК

ул. Коцетова

Участок №1

Участок №2




ПРИМЕЧАНИЕ

Пректом межевания определено местоположение границ образуемых участков в связи с разделом участка с кадастровым номером 53:23:8101400:2703


Участок №1 – площадью 6539.0м2, земли населенных пунктов, разрешенный вид использования – многоквартирные дома до 14 надземных этажей (включая цокольный и технический этажи)

Участок №2 – площадью 60.0м2, земли населенных пунктов, разрешенный вид использования – сооружения, коммуникации, объекты инженерной инфраструктуры;

УСЛОВНЫЕ ОБОЗНАЧЕНИЯ.

-  – Границы существующих земельных участков
-  – Красная линия
-  – Граница образуемых участков

Инв.№ подл.	
Подпись и дата	
Взам.инв.№	
Гл.спец.ОВ	Ерменко
Гл.спец.ВК	Ткаченко
Гл.спец.ЭЛ	Романов
Гл.констр.	Нобосельцев
СОГЛАСОВАНО	

						15-04/18-ПМ			
						Корректировка проекта межевания части микрорайона 14 Западного района города			
Изм.	Кол.уч.	Лист	№ изм.	Подп.	Дата	Основная часть проекта межевания территории	Стадия	Лист	Листов
Разраб.	Халепо				05.18		п	4	
ГАП	Халепо				05.18	Границы образуемых или изменяемых земельных участков М:1000	 ИНСТИТУТ НОВГОРОДПРОЕКТ		
Н.контр.	Толстенко				05.18				