






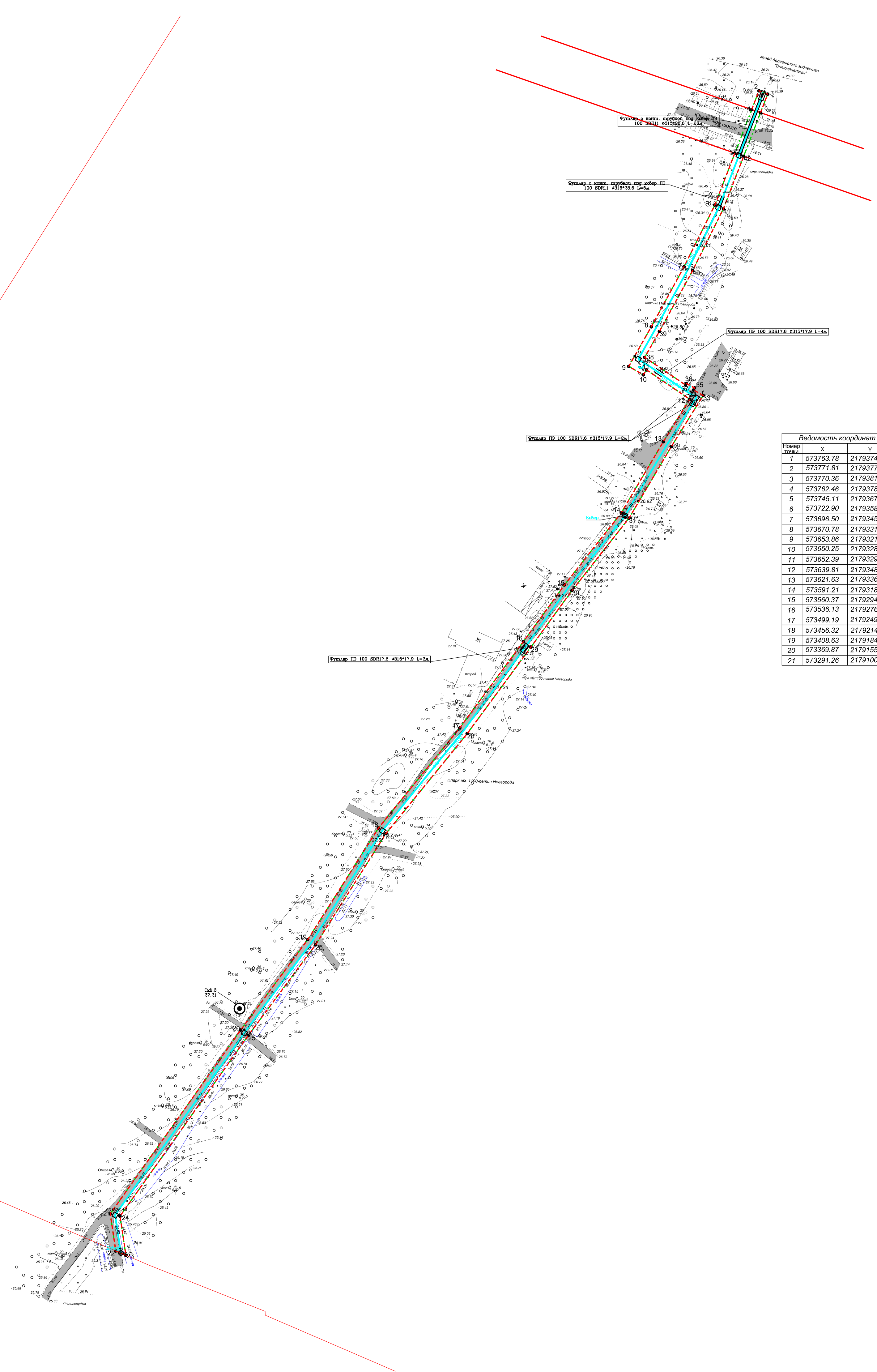


# ЧЕРТЕЖ КРАСНЫХ ЛИНИЙ

## УСЛОВНЫЕ ОБОЗНАЧЕНИЯ

-  - граница населенного пункта
-  - граница проектирования
-  - существующие красные линии
-  - устанавливаемые красные линии (линейного объекта)
-  - существующая улично-дорожная сеть
-  - номер точки
-  - планируемый газопровод



Ведомость координат		Ведомость координат		Дирекционные углы и расстояния		Дирекционные углы и расстояния	
Пункт	Координаты	Пункт	Координаты	Пункт	Угол/Расстояние	Пункт	Угол/Расстояние
1	573763.78 2179374.56	22	573275.38 2179102.41	1-2	21°07.4' 8.61	22-23	113°11.1' 4.70
2	573771.81 2179377.66	23	573273.52 2179106.74	2-3	111°07.4' 4.00	23-24	35°29.5' 16.92
3	573770.36 2179381.40	24	573290.26 2179104.23	3-4	201°07.4' 8.47	24-25	35°22.2' 94.76
4	573762.46 2179378.34	25	573367.52 2179159.08	4-5	201°06.1' 23.80	25-26	36°34' 48.36
5	573745.11 2179367.35	26	573406.36 2179187.89	5-6	208°30.2' 29.50	26-27	32°21.6' 56.37
6	573722.90 2179358.78	27	573453.98 2179218.07	6-7	208°37.3' 29.30	27-28	39°05.9' 55.10
7	573696.50 2179345.62	28	573496.74 2179252.81	7-8	209°40.6' 19.48	28-29	36°21.4' 45.98
8	573670.78 2179331.58	29	573533.77 2179280.07	8-9	120°06.6' 7.20	29-30	36°00.1' 28.90
9	573653.66 2179321.94	30	573557.96 2179297.65	9-10	32°15.6' 2.53	30-31	38°14' 39.45
10	573650.25 2179328.16	31	573588.95 2179322.06	10-11	124°05.8' 22.43	31-32	30°36.8' 35.54
11	573652.39 2179329.52	32	573619.54 2179340.16	11-12	212°00.9' 21.45	32-33	31°56.8' 25.80
12	573639.81 2179348.09	33	573641.43 2179353.81	12-13	210°34.4' 35.32	33-34	289°25.2' 4.78
13	573621.63 2179336.72	34	573643.78 2179349.64	13-14	218°13.8' 39.26	34-35	28°24.1' 1.00
14	573591.21 2179318.75	35	573644.66 2179350.12	14-15	216°00.2' 29.97	35-36	298°24.2' 4.00
15	573560.37 2179294.46	36	573646.56 2179346.60	15-16	212°21.2' 45.87	36-37	208°24.2' 0.75
16	573536.13 2179276.84	37	573645.89 2179346.24	16-17	219°06' 55.24	37-38	304°05.8' 21.12
17	573499.19 2179249.65	38	573657.74 2179328.75	17-18	212°1.6' 56.46	38-39	29°40.5' 12.78
18	573456.32 2179214.81	39	573668.84 2179335.07	18-19	216°34' 48.25	39-40	28°37.3' 29.71
19	573408.63 2179184.59	40	573694.91 2179349.31	19-20	215°22.2' 96.41	40-41	26°27.9' 29.47
20	573369.87 2179155.85	41	573721.29 2179362.44	20-21	171°29.5' 16.06	41-42	21°07.4' 24.12
21	573291.26 2179100.04	42	573743.79 2179371.13	21-22			

Согласовано

Имя, инв. №

Подп. и дата

Имя, № подл.

Решение					
N 16 от 01.12.2017					
Разработка документации по планировке территории (проект планировки и проект межевания территории) в целях размещения объекта "Распределительный газопровод среднего давления в д. Юрьево, Уроженец Улицы, Новоросского муниципального района"					
Изм.	Кол.уч.	Лист № док	Подпись	Дата	
Рук.проекта	Румянцева				
Исполнил	Маркова				
Утв.	Морякова				
Проект межевания			Стадия	Лист	Листов
Основная часть			ПМ	2	4
Чертеж красных линий			ООО "ГрафИнфо"		
M 1:1000					