




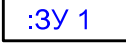






# ЧЕРТЕЖ ГРАНИЦ ЗОН ДЕЙСТВИЯ ПУБЛИЧНЫХ СЕРВИТУТОВ

- УСЛОВНЫЕ ОБОЗНАЧЕНИЯ
-  - граница населенного пункта
  -  - граница проектирования
  -  - существующие красные линии
  -  - устанавливаемые красные линии
  -  - границы образуемых земельных участков
  -  - номера образуемых земельных участков
  -  - существующие дороги
  -  - зона природных ландшафтов
  -  - зона действия ограничения для установления сервитута



Согласовано	
Имя, инв. №	
Подп. и дата	
Имя, № подл.	

Решение N 16 от 01.12.2017					
Разработка документации по планировке территории (проект планировки и проект межевания территории) в целях размещения объекта "Распределительный газопровод среднего давления в д. Юрьево, урочище Ушково, Новоросского муниципального района"					
Изм.	Кол.уч.	Лист № док	Подпись	Дата	
Рук.проекта	Румянцова				
Исполнил	Маркова				
Утв.	Морякова				
Проект межевания Основная часть				Стадия	Лист
				ПМ	4
Чертеж границ зон действия публичных сервитутов				ООО "ГрафИнфо"	
М 1:1000					