




ЧЕРТЕЖ МЕЖЕВАНИЯ, КРАСНЫХ ЛИНИЙ, ЛИНИЙ ОТСТУПА И ГРАНИЦ ОБРАЗУЕМЫХ И ИЗМЕНЯЕМЫХ ЗЕМЕЛЬНЫХ УЧАСТКОВ

УСЛОВНЫЕ ОБОЗНАЧЕНИЯ:

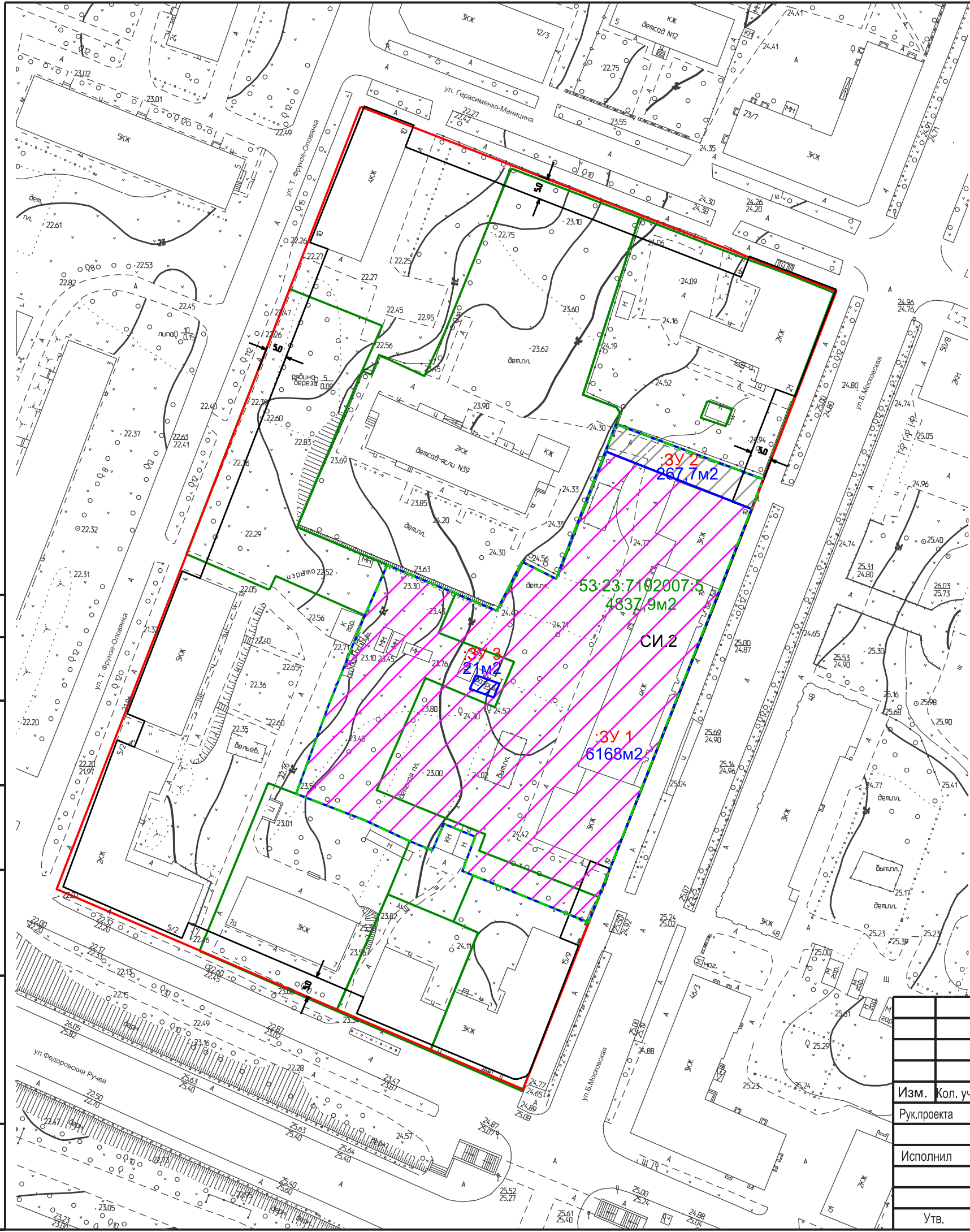
-  - граница проектирования
-  - красные линии
-  - границы существующих земельных участков
-  - граница образуемого земельного участка
-  - линии отступа от красных линий в целях определения места допустимого размещения зданий, строений, сооружений
-  - земельный участок для многоквартирного дома
-  - земельный участок для размещения отдельно стоящего гаража
-  - внутриквартальный проезд
-  СИ.2 - второй специальный исторический район

53:23:7102007:5 - кадастровый номер земельного участка

:ЗУ 1 - номер изменяемого, образуемого земельного участка

4837,9м² - площадь земельного участка

6168м² - площадь изменяемого, образуемого земельного участка



Постановление Администрации Великого Новгорода N 4352 от 21.09.2016					
Корректировка проекта межевания квартала 20 города					
Изм.	Кол. уч.	Лист	№ док.	Подп.	Дата
Рук.проекта	Румянцева				
Проект межевания				Стадия	Лист
Исполнил				ПМ	1
Утв.				Морякова	2
Чертеж межевания, красных линий, линий отступа и границ образуемых и изменяемых земельных участков					ООО "ГрафИнфо"
М 1:1000					

Согласовано

Взам. инв. №

Подп. и дата

Инв. № подл.