

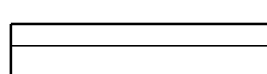
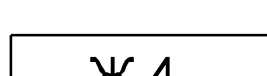



# ЧЕРТЕЖ КРАСНЫХ ЛИНИЙ, ЛИНИЙ ОТСТУПА



## УСЛОВНЫЕ ОБОЗНАЧЕНИЯ:

-  - граница проектирования
-  - существующие красные линии
-  - существующая улично-дорожная сеть
-  - зона застройки многоквартирными домами этажностью в 5-14 надземных этажей
-  - линии отступа от красных линий в целях определения места допустимого размещения зданий, строений, сооружений

Ж.4

Согласовано	
Имя, № подл.	Взам. инв. №
Подп. и дата	
Имя, № подл.	

				Постановление Администрации Великого Новгорода N 4306 от 19.09.2016				
				Проект межевания микрорайона 6 Западного района Великого Новгорода*				
Изм.	Кол. у.	Лист	№ док.	Подп.	Дата	Стадия	Лист	Листов
Руководит.	Румянцева					ГМ	1	5
Исполнит.	Марица					Чертеж красных линий, линий отступа		
Утв.	Морозова					ООО "ГрафИнфо"		
				М 1:1000				