




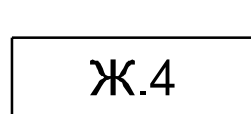

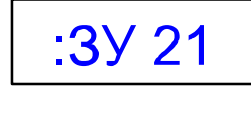
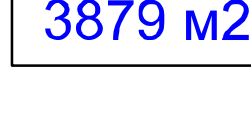











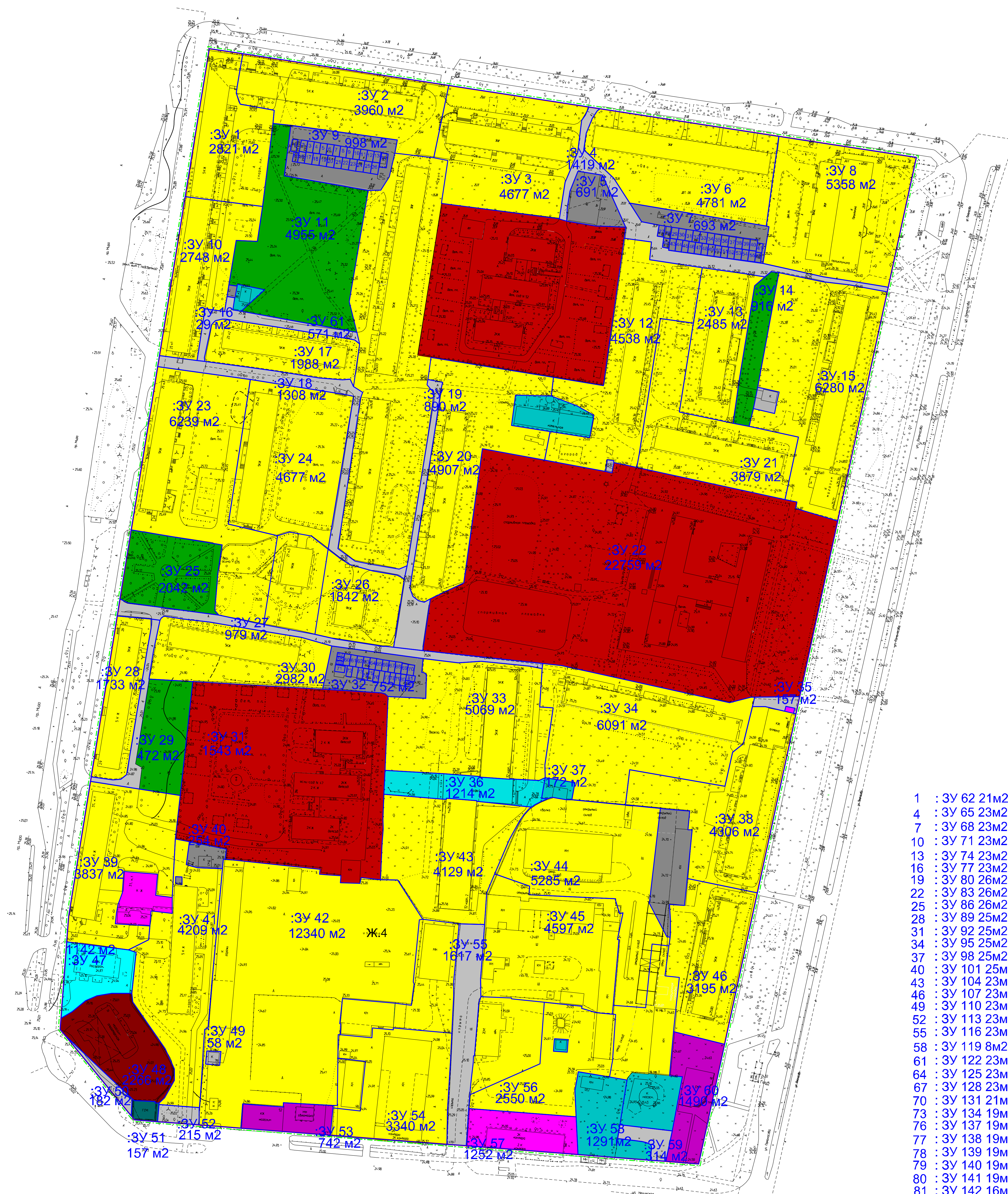


ЧЕРТЕЖ ГРАНИЦ ОБРАЗУЕМЫХ ЗЕМЕЛЬНЫХ УЧАСТКОВ

УСЛОВНЫЕ ОБОЗНАЧЕНИЯ:

-  - граница проектирования
-  - существующие красные линии
-  - границы существующих земельных участков
-  - границы образуемых земельных участков
-  - существующая улично-дорожная сеть
-  - зона застройки многоквартирными домами этажность в 5-14 надземных этажей
-  - линии отступа от красных линий в целях определения места допустимого размещения зданий, строений, сооружений
-  - номера образуемых земельных участков
-  - площади образуемых земельных участков
-  - земельный участок предназначенный для размещения многоквартирных домов в 5-14 надземных этажей (включая цокольный и технический этажи)
-  - земельный участок предназначенный для размещения объектов дошкольного, начального и среднего общего образования, а также учебные заведения непрерывного образования для взрослых
-  - земельный участок предназначенный для размещения площадок детских, спортивных, хозяйственных, для отдыха
-  - земельный участок предназначенный для размещения сооружений, коммуникаций, объектов инженерной инфраструктуры
-  - земельный участок предназначенный для размещения офисов в отдельно стоящих зданиях
-  - земельный участок предназначенный для размещения торговых центров
-  - земельный участок предназначенный для размещения предприятий общественного питания (кафе, столовые, рестораны и т.д.)
-  - земельный участок предназначенный для размещения индивидуальных гаражей, гаражных сооружений, мест долговременного хранения автомобилей; автозаправочных станций (только для легового транспорта)
-  - земельный участок предназначенный для размещения складов и объектов обслуживания легкового автотранспорта: шиномонтажные мастерские, автомойки
-  - земельный участок предназначенный для размещения АЗС
-  - внутриквартальные проезды



1 :ЗУ 62 21м2	2 :ЗУ 63 23м2	3 :ЗУ 64 23м2
4 :ЗУ 65 23м2	5 :ЗУ 66 23м2	6 :ЗУ 67 23м2
7 :ЗУ 68 23м2	8 :ЗУ 69 23м2	9 :ЗУ 70 23м2
10 :ЗУ 71 23м2	11 :ЗУ 72 23м2	12 :ЗУ 73 23м2
13 :ЗУ 74 23м2	14 :ЗУ 75 29м2	15 :ЗУ 76 18м2
16 :ЗУ 77 23м2	17 :ЗУ 78 26м2	18 :ЗУ 79 26м2
19 :ЗУ 80 26м2	20 :ЗУ 81 26м2	21 :ЗУ 82 26м2
22 :ЗУ 83 26м2	23 :ЗУ 84 26м2	24 :ЗУ 85 26м2
25 :ЗУ 86 26м2	26 :ЗУ 87 26м2	27 :ЗУ 88 21м2
28 :ЗУ 89 25м2	29 :ЗУ 90 25м2	30 :ЗУ 91 25м2
31 :ЗУ 92 25м2	32 :ЗУ 93 25м2	33 :ЗУ 94 25м2
34 :ЗУ 95 25м2	35 :ЗУ 96 25м2	36 :ЗУ 97 25м2
37 :ЗУ 98 25м2	38 :ЗУ 99 25м2	39 :ЗУ 100 25м2
40 :ЗУ 101 25м2	41 :ЗУ 102 17м2	42 :ЗУ 103 19м2
43 :ЗУ 104 23м2	44 :ЗУ 105 23м2	45 :ЗУ 106 23м2
46 :ЗУ 107 23м2	47 :ЗУ 108 23м2	48 :ЗУ 109 23м2
49 :ЗУ 110 23м2	50 :ЗУ 111 23м2	51 :ЗУ 112 23м2
52 :ЗУ 113 23м2	53 :ЗУ 114 23м2	54 :ЗУ 115 23м2
55 :ЗУ 116 23м2	56 :ЗУ 117 18м2	57 :ЗУ 118 8м2
58 :ЗУ 119 8м2	59 :ЗУ 120 8м2	60 :ЗУ 121 23м2
61 :ЗУ 122 23м2	62 :ЗУ 123 23м2	63 :ЗУ 124 23м2
64 :ЗУ 125 23м2	65 :ЗУ 126 23м2	66 :ЗУ 127 23м2
67 :ЗУ 128 23м2	68 :ЗУ 129 23м2	69 :ЗУ 130 21м2
70 :ЗУ 131 21м2	71 :ЗУ 132 20м2	72 :ЗУ 133 18м2
73 :ЗУ 134 19м2	74 :ЗУ 135 19м2	75 :ЗУ 136 19м2
76 :ЗУ 137 19м2		
77 :ЗУ 138 19м2		
78 :ЗУ 139 19м2		
79 :ЗУ 140 19м2		
80 :ЗУ 141 19м2		
81 :ЗУ 142 16м2		
82 :ЗУ 143 14м2		

Составлено
Изм. № подл.
Лист № табл.
Взам. инв. №
Полн. и дата
Лист № подл.

Постановление Администрации Великого Новгорода N 4306 от 19.09.2016			
Проект межевания микрорайона 6 Западного района Великого Новгорода*			
Изм.	Кол. экз.	Лист	№ док.
Руководитель	Руководитель	Подп.	Дата
Исполнитель	Маркова		
Уд.	Москва		
Чертеж границ образуемых земельных участков М 1:1000			Стадия Лист Листов ИМ 3 5
			ООО "ГраффИнфо"