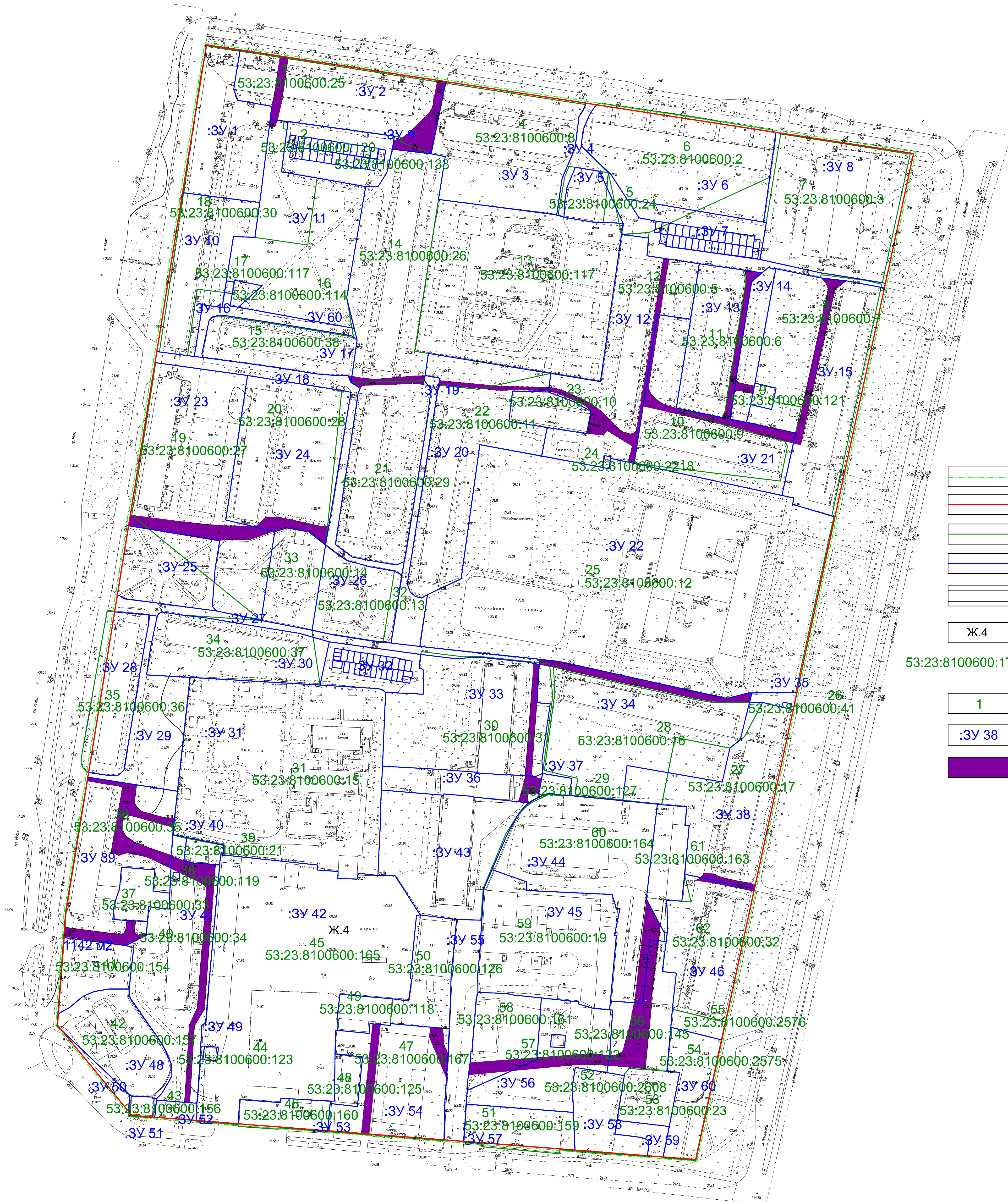




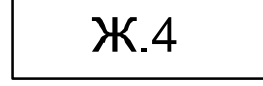




# ЧЕРТЕЖ МЕЖЕВАНИЯ, ЗОНЫ ДЕЙСТВИЯ ПУБЛИЧНЫХ СЕРВИТУТОВ



## УСЛОВНЫЕ ОБОЗНАЧЕНИЯ:

-  - граница проектирования
-  - существующие красные линии
-  - границы существующих земельных участков
-  - границы образуемых земельных участков
-  - существующая улично-дорожная сеть
-  Ж.4 - зона застройки многоквартирными домами этажностью в 5-14 надземных этажей
-  53:23:8100600:17 - номера существующих земельных участков
-  1 - порядковый номер существующего земельного участка
-  :ЗУ 38 - номера образуемых земельных участков
-  - зона действия ограничения для установления сервитута

Составлено  
Лист № подл.  
Лист № в табл.  
Взам. инв. №

Постановление Администрации Великого Новгорода N 4306 от 19.09.2016			
Проект межевания микрорайона 6 Западного района Великого Новгорода*			
Изм.	Кол. у.	Лист	№ док.
Рукрпрета	Румянцева	Подп.	Дата
Исполнил	Марица		
Утв.	Москва		
Проект межевания		Стадия	Лист
		ГМ	5
Чертеж межевания, зоны действия публичных сервитутов М 1:1000		ООО "ТрадиИнфо"	